

BUKU KONDISI JALAN NASIONAL

2023 SEMESTER II

PUPR
DIREKTORAT JENDERAL BINA MARGA

opsi
DATA DAN
PENGEMBANGAN
SISTEM INFORMASI



**Dr. Ir. NYOMAN
SUARYANA M.Sc**

DIREKTUR
Bina Teknik Jalan
dan Jembatan

KATA PENGANTAR

Puji dan syukur kami panjatkan kepada Tuhan Yang Maha Esa karena berkat rahmat dan karunia-Nya, Direktorat Jenderal Bina Marga melalui Direktorat Pengembangan Jaringan Jalan pada tahun 2021 telah mengeluarkan buku laporan Kondisi Jalan Nasional berdasarkan hasil survei semester 2/2020 dalam bentuk grafik, tabular dan spasial sebagai bagian dari informasi mengenai capaian kondisi Jalan Nasional akhir tahun 2020.

Adapun sumber utama data yang dipergunakan dalam penyusunan buku laporan ini diperoleh dari database IRMS oleh Balai/ Balai Besar Pelaksanaan Jalan Nasional status semester 2 tahun 2020, yang sebelumnya telah dilakukan verifikasi dan validasi oleh Balai/ Balai Besar Pelaksanaan Jalan Nasional, dan Direktorat Preservasi Jalan.

Kami mengharapkan dengan tersusunnya buku laporan ini dapat memberikan informasi mengenai capaian kondisi Jalan Nasional pada tahun 2021 dan dapat digunakan sebagai bahan pertimbangan untuk pengambilan kebijakan, serta memberikan manfaat yang optimal bagi para stakeholder dalam rangka peningkatan kualitas Data Jalan Nasional yang akan datang.

Jakarta, April 2021
DIREKTUR BINA TEKNIK JALAN
DAN JEMBATAN

Dr. Ir. NYOMAN SUARYANA M.Sc

DAFTAR ISI

- 3. Kata Pengantar
- 4. Daftar Isi
- 6. Klasifikasi Jalan
- 18. Tabel Rekapitulasi
Kondisi Jalan Nasional
Per Provinsi Per Balai
- 26. Kondisi
Jembatan Nasional
- 34. Peta Kondisi
Jalan Nasional


- 37. Provinsi Aceh
- 38. Provinsi Sumatera Utara
- 39. Provinsi Sumatera Barat
- 40. Provinsi Riau
- 41. Kepulauan Riau
- 44. Provinsi Jambi
- 45. Provinsi Bengkulu
- 46. Provinsi Sumatera Selatan
- 47. Provinsi Bangka Belitung
- 48. Provinsi Lampung
- 49. Provinsi Banten
- 50. Provinsi Jawa Barat
- 51. Provinsi Jawa Tengah
- 52. Provinsi D.I. Yogyakarta
- 53. Provinsi Jawa Timur
- 54. Provinsi Kalimantan Barat
- 55. Provinsi Kalimantan Tengah
- 56. Provinsi Kalimantan Timur
- 57. Provinsi Kalimantan Utara
- 58. Provinsi Kalimantan Selatan
- 59. Provinsi Bali


- 60. Provinsi Nusa Tenggara Barat
- 61. Provinsi Nusa Tenggara Timur
- 62. Provinsi Sulawesi Utara
- 63. Provinsi Gorontalo
- 64. Provinsi Sulawesi Tengah
- 65. Provinsi Sulawesi Barat
- 66. Provinsi Sulawesi Selatan
- 67. Provinsi Sulawesi Tenggara
- 68. Provinsi Maluku
- 71. Provinsi Maluku Utara
- 72. Provinsi Papua
- 73. Provinsi Papua Barat

PETA KONDISI JALAN JEMBATAN

- 77. Provinsi Aceh
- 78. Provinsi Sumatera Utara
- 79. Provinsi Sumatera Barat
- 80. Provinsi Riau
- 81. Kepulauan Riau
- 84. Provinsi Jambi
- 85. Provinsi Bengkulu
- 86. Provinsi Sumatera Selatan
- 87. Provinsi Bangka Belitung
- 88. Provinsi Lampung
- 89. Provinsi Banten
- 90. Provinsi Jawa Barat
- 91. Provinsi Jawa Tengah
- 92. Provinsi D.I. Yogyakarta
- 93. Provinsi Jawa Timur
- 94. Provinsi Kalimantan Barat
- 95. Provinsi Kalimantan Tengah
- 96. Provinsi Kalimantan Timur
- 97. Provinsi Kalimantan Utara
- 98. Provinsi Kalimantan Selatan
- 99. Provinsi Bali

- 100. Provinsi Nusa Tenggara Barat
- 101. Provinsi Nusa Tenggara Timur
- 102. Provinsi Sulawesi Utara
- 103. Provinsi Gorontalo
- 104. Provinsi Sulawesi Tengah
- 105. Provinsi Sulawesi Barat
- 106. Provinsi Sulawesi Selatan
- 107. Provinsi Sulawesi Tenggara
- 108. Provinsi Maluku
- 111. Provinsi Maluku Utara
- 112. Provinsi Papua
- 113. Provinsi Papua Barat





BAB **01.** ...


KLASIFIKASI JALAN





BAB 01.

- Klasifikasi Jalan
- Profil Jaringan Jalan di Indonesia
- Kondisi Jalan Nasional





KLASIFIKASI JALAN



Menurut UU no. 38 Tahun 2004 tentang Jalan, jalan adalah prasarana transportasi darat yang meliputi segala bagian jalan, termasuk bangunan pelengkap (jembatan, terowongan, ponton, lintas atas / *flyover*, *elevated road*, lintas bawah/ *underpass*, tempat parkir, gorong-gorong, tembok penahan, dan saluran tepi jalan) dan perlengkapannya yang diperuntukkan bagi lalu lintas, yang berada pada permukaan tanah, di atas permukaan tanah, di bawah permukaan tanah dan/atau air, serta di atas permukaan air, kecuali jalan kereta api, jalan lori, dan jalan kabel.

Jalan dapat diklasifikasikan dalam 3 jenis yakni berdasarkan sistem jaringan jalan, fungsi jalan, maupun status jalan. Hubungan masing-masing klasifikasi jalan terdapat pada tabel berikut.





PERUNTUKAN	SISTEM	FUNGSI	STATUS				
JALAN UMUM (Jalan yang diperuntukkan bagi lalu lintas umum)	SISTEM PRIMER (Merupakan sistem jaringan jalan dengan peranan pelayanan distribusi barang dan jasa untuk pengembangan semua wilayah di tingkat nasional, dengan menghubungkan semua simpul jasa distribusi yang berwujud pusat-pusat kegiatan)	Arteri (JAP)	SK Menteri*	JALAN NASIONAL JAP, JKP-1, JSN, Jalan Tol	SK Menteri*		
		Kolektor-1 (JKP-1)					
		Kolektor-2 (JKP-2)	SK Gubernur		JALAN PROVINSI JKP-2, JKP-3, JSP, Ruas jalan di wilayah DKI Jakarta kecuali jalan nasional	SK Gubernur	
		Kolektor-3 (JKP-3)					
		Kolektor-4 (JKP-4)					
		Lokal (JLP)					
		Lingkungan (Jling-P)	JALAN KABUPATEN JKP-4, JLP, Jling-P, JSK, JAS, JKS, JLS, Jling-S dan JALAN DESA Jling-P & JLP yang tidak termasuk dalam kabupaten di dalam kawasan perdesaan		SK Bupati		
		SISTEM SEKUNDER (Merupakan sistem jaringan jalan dengan peranan pelayanan distribusi barang dan jasa untuk masyarakat di dalam kawasan perkotaan)				Arteri (JAS)	JALAN KOTA JAS, JKS, JLS, Jling-S
	Kolektor (JKS)						
	Lokal (JLS)						
	Lingkungan (Jling-S)						
	JALAN KHUSUS (Jalan yang dibangun oleh instansi, badan usaha, perseorangan, atau kelompok masyarakat untuk kepentingan sendiri)						

KETERANGAN

- JAP** : Jalan Arteri Primer
- JKP-1** : Jalan Kolektor Primer-1 (Antar Ibukota Propinsi)
- JKP-2** : Jalan Kolektor Primer-2 (Ibukota Propinsi dengan Ibukota Kabupaten)
- JKP-3** : Jalan Kolektor Primer-3 (Antar Ibukota Kabupaten)
- JKP-4** : Jalan Kolektor Primer-4 (Ibukota Kabupaten dengan Kecamatan)
- JLP** : Jalan Lokal Primer
- Jling-P** : Jalan Lingkungan Primer
- JAS** : Jalan Arteri Sekunder
- JKS** : Jalan Kolektor Sekunder
- JLS** : Jalan Lokal Sekunder
- JLing-S** : Jalan Lingkungan Sekunder
- *)** : Menteri yang bertanggung jawab di bagian jalan

Sumber : UU No. 38 Tahun 2004 tentang Jalan

KLASIFIKASI JALAN

► • Sistem Primer

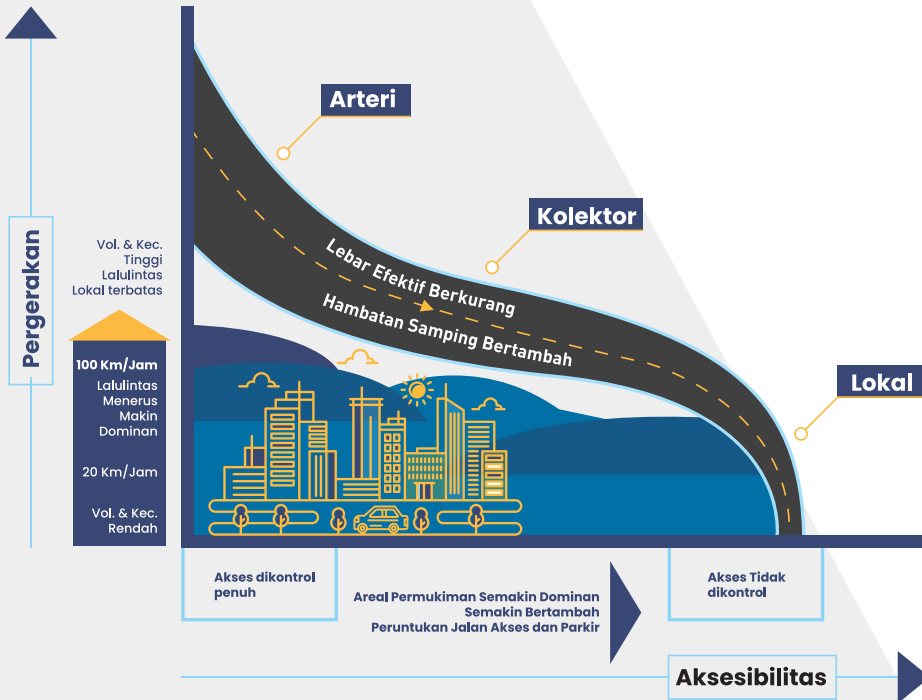
Sistem primer merupakan sistem jaringan jalan dengan peranan pelayanan distribusi barang dan jasa untuk pengembangan semua wilayah di tingkat nasional, dengan menghubungkan semua simpul jasa distribusi yang berwujud pusat-pusat kegiatan.

► • Sistem Sekunder

Sistem sekunder merupakan sistem jaringan jalan dengan peranan pelayanan distribusi barang dan jasa untuk masyarakat di dalam kawasan perkotaan.



PENGELOMPOKAN BERDASARKAN SISTEM JARINGAN JALAN



► Jalan Arteri

Jalan Arteri merupakan jalan umum yang berfungsi melayani angkutan utama dengan ciri perjalanan jarak jauh, kecepatan rata rata tinggi, dan jumlah jalan masuk dibatasi secara berdaya guna.

► Jalan Kolektor

Jalan Kolektor merupakan jalan umum yang berfungsi melayani angkutan pengumpul atau pembagi dengan ciri perjalanan jarak sedang, kecepatan rata rata sedang, dan jumlah jalan masuk dibatasi.

► Jalan Lokal

Jalan Lokal merupakan jalan umum yang berfungsi melayani angkutan setempat dengan ciri perjalanan jarak dekat, kecepatan rata rata rendah dan jumlah jalan masuk tidak dibatasi.

► Jalan Lingkungan

Jalan Lingkungan merupakan jalan umum yang berfungsi melayani angkutan lingkungan dengan ciri perjalanan jarak dekat, dan kecepatan rata rata rendah.



PENGELOMPOKAN BERDASARKAN STATUS JALAN



▶• Jalan Nasional

Jalan Nasional merupakan jalan arteri dan kolektor dalam sistem jaringan jalan primer yang menghubungkan antar ibukota provinsi, dan jalan strategis nasional, serta jalan tol.

▶• Jalan Provinsi

Jalan Provinsi merupakan jalan kolektor dalam sistem jaringan jalan primer yang menghubungkan ibukota provinsi dengan ibukota kabupaten/kota, atau antar ibukota kabupaten/kota, dan jalan strategis provinsi.

▶• Jalan Kabupaten

Jalan Kabupaten merupakan jalan lokal dalam sistem jaringan jalan primer yang menghubungkan ibukota kabupaten dengan ibukota kecamatan, antar ibukota kecamatan, ibukota kabupaten dengan pusat kegiatan lokal, serta jalan umum dalam sistem jaringan jalan sekunder dalam wilayah kabupaten, dan jalan strategis kabupaten.

▶• Jalan Kota

Jalan Kota merupakan jalan umum dalam sistem jaringan jalan sekunder yang menghubungkan antar pusat pelayanan dalam kota, menghubungkan pusat pelayanan dengan persil, menghubungkan antar persil, serta menghubungkan antar pusat permukiman yang berada di dalam kota.

▶• Jalan Desa


Merupakan jalan umum yang menghubungkan kawasan dan/ atau antar permukiman di dalam desa serta jalan lingkungan.



PROFIL JARINGAN JALAN DI INDONESIA

Berdasarkan Keputusan Menteri Nomor 248/KPTS/M/2015 Tentang Penetapan Ruas Jalan dalam Jaringan Jalan Primer Menurut Fungsinya sebagai Jalan Arteri (JAP) dan Jalan Kolektor – 1 (JKP – 1) panjang jalan nasional non tol seluruh Indonesia adalah 47.017,27 km. Jalan nasional dengan fungsinya JAP sepanjang 18.149,93 Km sedangkan fungsi JAP – 1 28.867,34 km. Jalan Provinsi sepanjang 55.258 Km. Jalan Kabupaten sepanjang 427.550 Km. Sedangkan jalan tol seluruh Indonesia memiliki panjang total 2.093 km.

- Panjang jalan (Nasional-Tol, Nasional-Non Tol, Provinsi, Kabupaten-Kota)



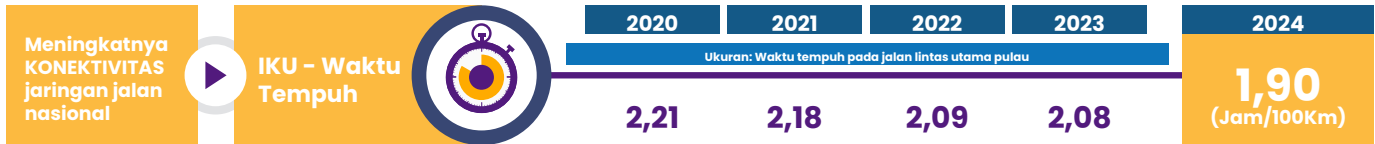


PETA STRATEGI DJTJEN BINA MARGA 2020-2024

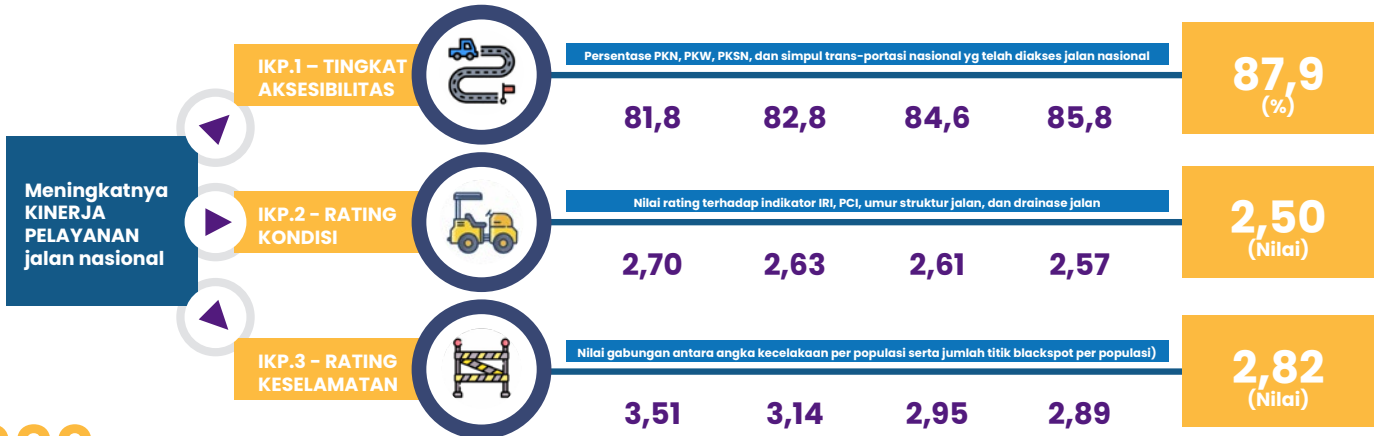


(Program Peningkatan Konektivitas)
(organization based)

Sasaran Strategis (SS2)

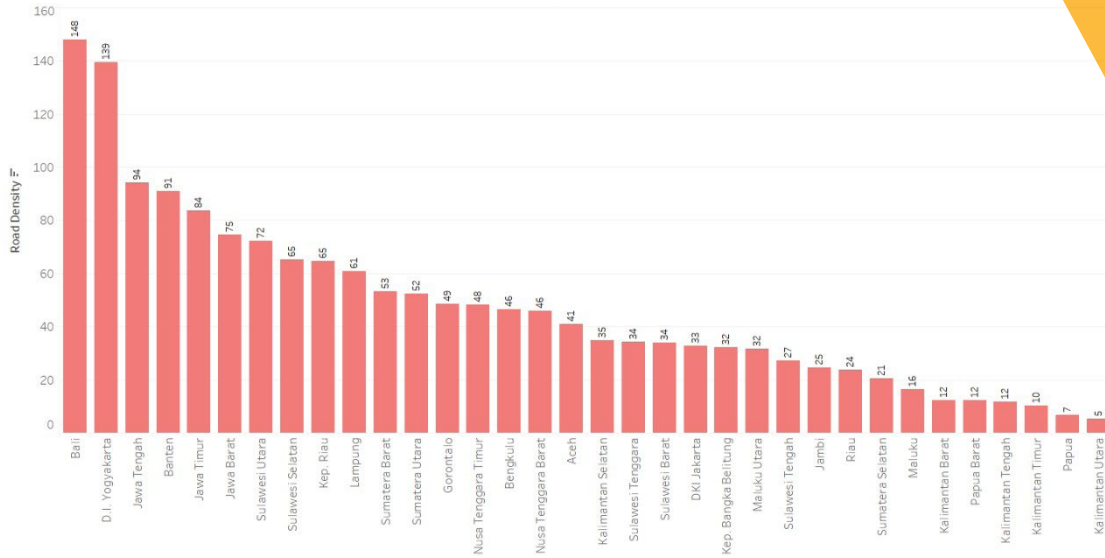


Sasaran Program (SP)

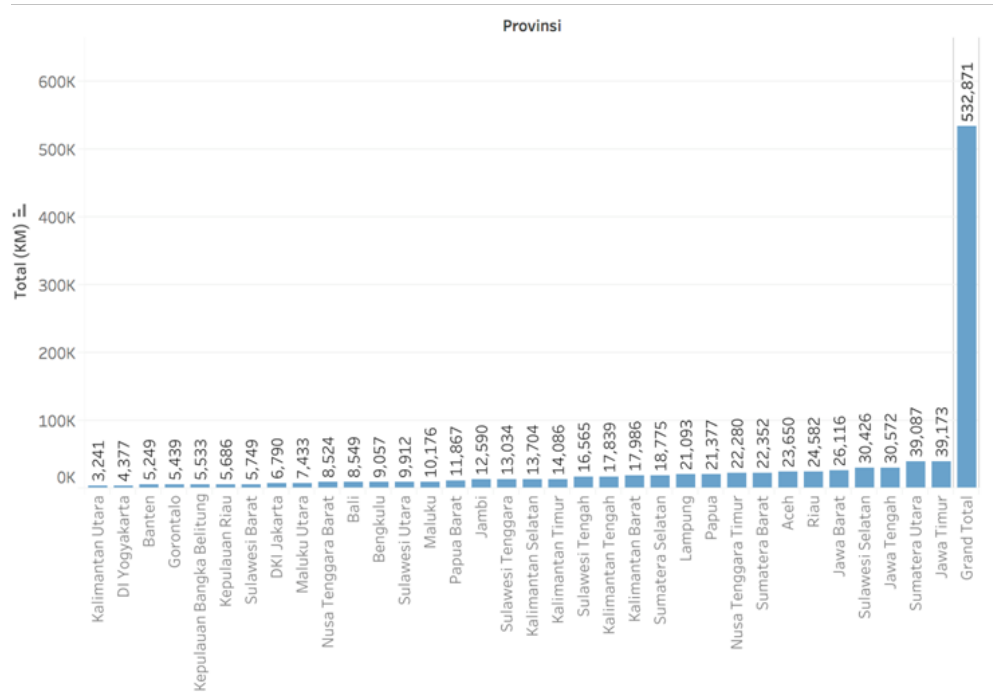


ROAD DENSITY JALAN NASIONAL (KM/100 KM²)

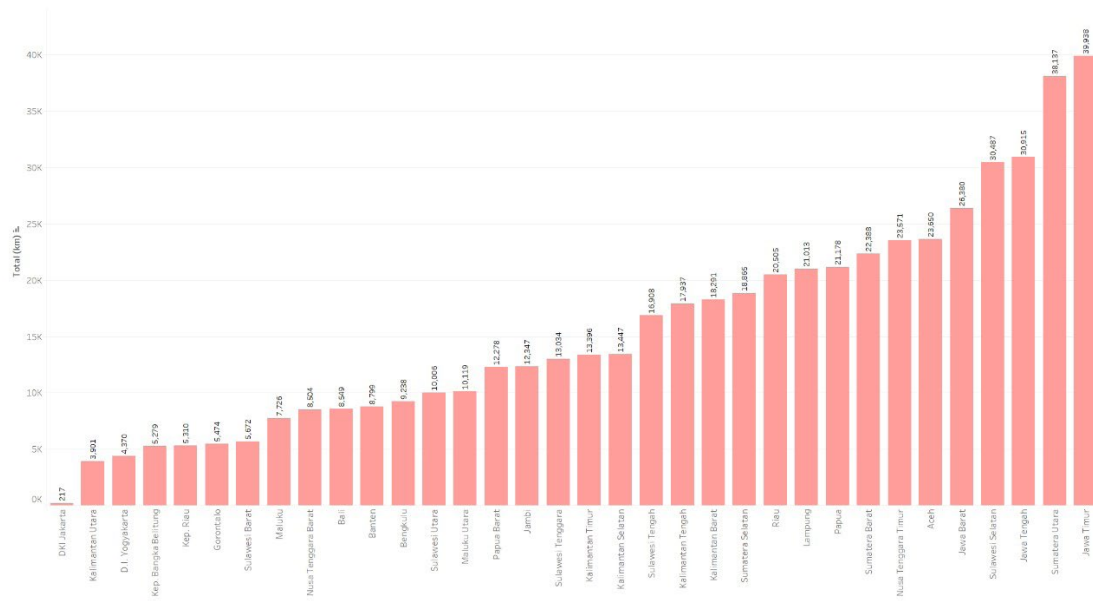
Road Density Tahun 2019




PANJANG JALAN (NASIONAL-TOL, NASIONAL-NON TOL, PROVINSI, KABUPATEN/KOTA) DAN GRAND TOTAL



ROAD DENSITY JALAN NASIONAL (KM/100 KM²)






BAB 02. ...

Grafik dan Tabel Rekapitulasi 
Kondisi Jalan Nasional
Per Provinsi Per Balai



BAB 02.

- Tabel Rekap Kondisi Jalan Nasional Per Provinsi Per Balai



GRAFIK TREND KONDISI JALAN NASIONAL



Baik



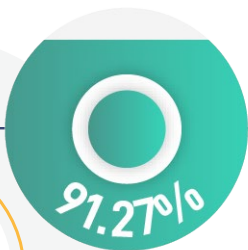
Sedang




Rusak
Ringan



Rusak
Berat



Mantap



Tidak
Mantap

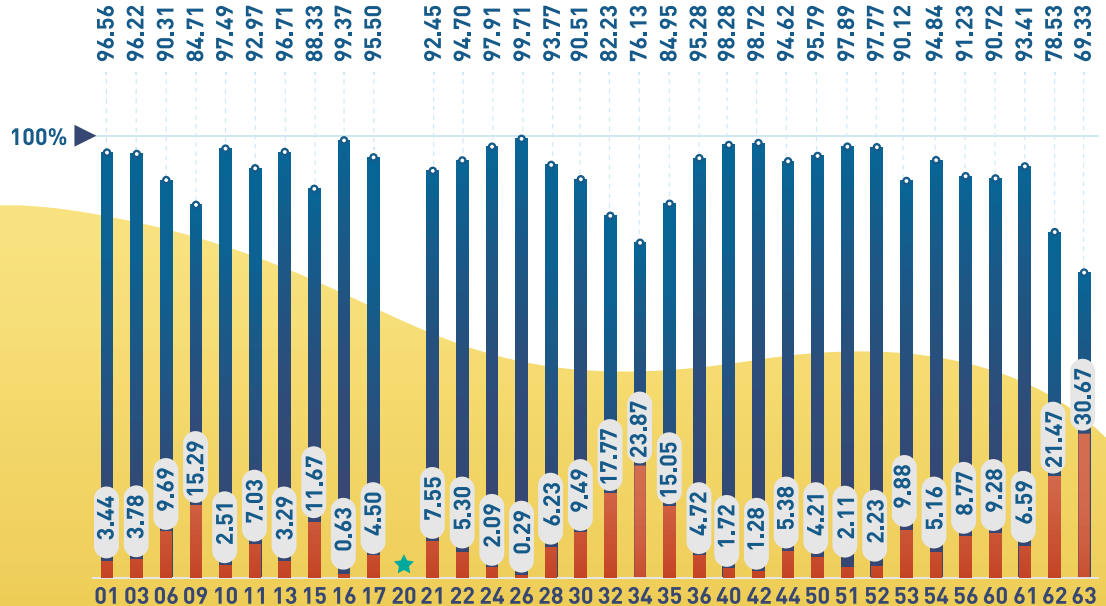
46963.96 KM

Total Jalan Nasional

Status : 6 Januari 2021
IRI CENTERLINE AVG

GRAFIK TREND KONDISI JALAN NASIONAL Per Provinsi

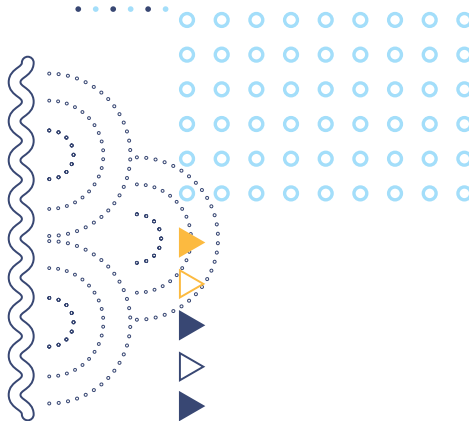
01	Aceh	32	Kalteng
03	Sumut	34	Kaltim
06	Sumbar	35	Kaltara
09	Riau	36	Kalsel
10	Kepri	40	Bali
11	Jambi	42	NTB
13	Bengkulu	44	NTT
15	Sumsel	50	Sulut
16	Babel	51	Gorontalo
17	Lampung	52	Sulteng
20	DKI Jakarta *)	53	Sulbar
21	Banten	54	Sulsel
22	Jabar	56	Sultra
24	Jateng	60	Maluku
26	Yogyakarta	61	Malut
28	Jatim	62	Papua
30	Kalbar	63	Papua Barat



★ Ruas Jalan Nasional diserahkan ke Pemda



TABEL REKAPITULASI KONDISI JALAN NASIONAL PER PROVINSI



NO PROV	Nama Provinsi	Panjang SK (KM)	TOTAL							
			Baik		Sedang		Rusak Ringan		Rusak Berat	
			KM	%	KM	%	KM	%	KM	%
01	Aceh	2102.07	1000.11	47.58	1029.73	48.99	55.24	2.63	16.98	0.81
03	Sumut	2632.22	1386.98	52.69	1145.65	43.52	83.44	3.17	16.17	0.61
06	Sumbar	1448.81	541.51	37.38	766.98	52.94	103.30	7.13	37.02	2.56
09	Riau	1336.61	284.12	21.26	848.19	63.46	129.34	9.68	74.97	5.61
10	Kepri **) ***)	586.83	344.07	58.63	228.02	38.86	7.56	1.29	7.17	1.22
11	Jambi **)	1317.93	548.71	41.63	676.60	51.34	47.91	3.64	44.70	3.39
13	Bengkulu	792.61	356.41	44.97	410.10	51.74	24.80	3.13	1.30	0.16
15	Sumsel	1600.16	540.77	33.79	872.72	54.54	164.01	10.25	22.66	1.42
16	Babel	600.40	437.25	72.83	159.35	26.54	3.80	0.63	0.00	0.00
17	Lampung	1292.21	512.27	39.64	721.78	55.86	22.51	1.74	35.65	2.76
20	DKI Jakarta *)									
21	Banten	564.89	148.98	26.37	373.27	66.08	42.03	7.44	0.61	0.11
22	Jabar	1789.20	571.40	31.94	1122.95	62.76	91.00	5.09	3.85	0.21
24	Jateng	1518.09	689.93	45.45	796.48	52.47	30.19	1.99	1.49	0.10
26	Yogyakarta	247.91	166.50	67.16	80.70	32.55	0.71	0.29	0.00	0.00
28	Jatim	2361.23	1182.10	50.06	1032.06	43.71	126.72	5.37	20.35	0.86
30	Kalbar	2117.57	913.90	43.16	1002.81	47.36	132.25	6.25	68.61	3.24
32	Kalteng	2002.08	611.26	30.53	1035.01	51.70	109.22	5.46	246.59	12.32
34	Kaltim	1710.90	127.40	7.45	1175.03	68.68	268.76	15.71	139.71	8.17
35	Kaltara	585.16	70.51	12.05	426.61	72.90	69.91	11.95	18.14	3.10
36	Kalsel	1204.30	509.90	42.34	637.50	52.94	35.95	2.98	20.95	1.74
40	Bali	629.39	190.69	30.30	427.86	67.98	10.84	1.72	0.00	0.00
42	NTB	934.55	329.49	35.26	593.09	63.46	11.68	1.25	0.30	0.03
44	NTT	1857.91	636.12	34.24	1121.82	60.38	76.55	4.12	23.43	1.26
50	Sulut	1663.92	672.36	40.41	921.55	55.38	67.59	4.06	2.41	0.14
51	Gorontalo	748.60	374.03	49.96	358.75	47.92	15.61	2.08	0.22	0.03
52	Sulteng	2373.40	960.43	40.47	1360.02	57.30	36.24	1.53	16.72	0.70
53	Sulbar	763.17	146.29	19.17	541.50	70.95	71.93	9.43	3.45	0.45
54	Sulse	1745.92	706.26	40.45	949.51	54.38	55.80	3.20	34.34	1.97
56	Sultra	1497.81	595.69	39.77	770.73	51.46	112.34	7.50	19.05	1.27
60	Maluku	1771.67	944.51	53.31	662.71	37.41	72.90	4.11	91.55	5.17
61	Malut	1203.34	801.09	66.57	322.98	26.84	27.37	2.27	51.90	4.31
62	Papua	2636.73	1281.70	48.61	788.90	29.92	445.48	16.90	120.65	4.58
63	Papua Barat	1326.38	420.90	31.73	498.67	37.60	154.39	11.64	252.42	19.03
TOTAL		46963.96	19003.64	40.46	23859.61	50.80	2707.36	5.76	1393.35	2.97

NO PROV	Nama Provinsi	Total			
		Mantap		Tidak Mantap	
		KM	%	KM	%
01	Aceh	2025.10	96.34	76.97	3.66
03	Sumut	2537.80	96.41	94.42	3.59
06	Sumbar	1345.82	92.89	102.99	7.11
09	Riau	1188.37	88.91	148.24	11.09
10	Kepri **) ***)	569.40	97.03	17.43	2.97
11	Jambi **)	1224.50	92.91	93.43	7.09
13	Bengkulu	774.96	97.77	17.65	2.23
15	Sumsel	1294.89	80.92	305.28	19.08
16	Babel	594.35	98.99	6.05	1.01
17	Lampung	1227.70	95.01	64.51	4.99
20	DKI Jakarta *)				
21	Banten	518.76	91.83	46.12	8.17
22	Jabar	1724.40	96.38	64.80	3.62
24	Jateng	1486.85	97.94	31.23	2.06
26	Yogyakarta	247.61	99.88	0.30	0.12
28	Jatim	2245.84	95.11	115.38	4.89
30	Kalbar	1964.40	92.77	153.17	7.23
32	Kalteng	1646.14	82.22	355.94	17.78
34	Kaltim	1349.27	78.86	361.63	21.14
35	Kaltara	509.90	87.14	75.26	12.86
36	Kalsel	1141.93	94.82	62.36	5.18
40	Bali	615.96	97.87	13.43	2.13
42	NTB	920.59	98.51	13.97	1.49
44	NTT	1743.78	93.86	114.13	6.14
50	Sulut	1606.80	96.57	57.11	3.43
51	Gorontalo	733.64	98.00	14.96	2.00
52	Sulteng	2311.50	97.39	61.90	2.61
53	Sulbar	692.01	90.68	71.16	9.32
54	Sulsel	1629.29	93.32	116.63	6.68
56	Sultra	1336.53	89.23	161.28	10.77
60	Maluku	1626.11	91.78	145.55	8.22
61	Malut	1132.14	94.08	71.20	5.92
62	Papua	2129.65	80.77	507.08	19.23
63	Papua Barat	926.27	69.83	400.11	30.17
	TOTAL	43022.26	91.61	3941.70	8.39

TABEL REKAPITULASI KONDISI JALAN NASIONAL PER BALAI

NO PROV	Nama Provinsi	Panjang SK (KM)	TOTAL							
			Baik		Sedang		Rusak Ringan		Rusak Berat	
			KM	%	KM	%	KM	%	KM	%
1	BPIN ACEH	2102.07	1000.11	47.58	1029.73	48.99	55.24	2.63	16.98	0.81
2	BBPIN SUMATERA UTARA	2632.22	1386.98	52.69	1145.65	43.52	83.44	3.17	16.17	0.61
3	BPIN SUMATERA BARAT	1448.81	541.51	37.38	766.98	52.94	103.30	7.13	37.02	2.56
4	BPIN RIAU	1336.61	284.12	21.26	848.19	63.46	129.34	9.68	74.97	5.61
5	BPIN KEPULAUAN RIAU	586.83	344.07	58.63	228.02	38.86	7.56	1.29	7.17	1.22
6	BPIN JAMBI	1317.93	548.71	41.63	676.60	51.34	47.91	3.64	44.70	3.39
7	BPIN BENGKULU	792.61	356.41	44.97	410.10	51.74	24.80	3.13	1.30	0.16
8	BBPIN SUMATERA SELATAN	1600.16	540.77	33.79	872.72	54.54	164.01	10.25	22.66	1.42
9	BPIN BANGKA BELITUNG	600.40	437.25	72.83	159.35	26.54	3.80	0.63	0.00	0.00
10	BPIN LAMPUNG	1292.21	512.27	39.64	721.78	55.86	22.51	1.74	35.65	2.76
11	BBPIN BANTEN	564.89	148.98	26.37	373.27	66.08	42.03	7.44	0.61	0.11
12	BBPIN DKI JAKARTA-JAWA BARAT	1789.20	571.40	31.94	1122.95	62.76	91.00	5.09	3.85	0.21
13	BBPIN JAWA TENGAH - DIY	1766.00	856.43	48.50	877.18	49.67	30.90	1.75	1.49	0.08
14	BBPIN JAWA TIMUR - BALI	2361.23	1182.10	50.06	1032.06	43.71	126.72	5.37	20.35	0.86
15	BPIN KALIMANTAN BARAT	2117.57	913.90	43.16	1002.81	47.36	132.25	6.25	68.61	3.24
16	BPIN KALIMANTAN TENGAH	2002.08	611.26	30.53	1035.01	51.70	109.22	5.46	246.59	12.32
17	BBPIN KALIMANTAN TIMUR	1710.90	127.40	7.45	1175.03	68.68	268.76	15.71	139.71	8.17
18	BPIN KALIMANTAN UTARA	585.16	70.51	12.05	426.61	72.90	69.91	11.95	18.14	3.10
19	BPIN KALIMANTAN SELATAN	1204.30	509.90	42.34	637.50	52.94	35.95	2.98	20.95	1.74
20	BBPIN JAWA TIMUR-BALI	629.39	190.69	30.30	427.86	67.98	10.84	1.72	0.00	0.00
21	BPIN NUSA TENGGARA BARAT	934.55	329.49	35.26	593.09	63.46	11.68	1.25	0.30	0.03
22	BPIN NUSA TENGGARA TIMUR	1857.91	636.12	34.24	1121.82	60.38	76.55	4.12	23.43	1.26
23	BPIN SULAWESI UTARA	1663.92	672.36	40.41	921.55	55.38	67.59	4.06	2.41	0.14
24	BPIN GOTONTALO	748.60	374.03	49.96	358.75	47.92	15.61	2.08	0.22	0.03
25	BPIN SULAWESI TENGAH	2373.40	960.43	40.47	1360.02	57.30	36.24	1.53	16.72	0.70
26	BPIN SULAWESI BARAT	763.17	146.29	19.17	541.50	70.95	71.93	9.43	3.45	0.45
27	BBPIN SULAWESI SELATAN	1745.92	706.26	40.45	949.51	54.38	55.80	3.20	34.34	1.97
28	BPIN SULAWESI TENGGARA	1497.81	595.69	39.77	770.73	51.46	112.34	7.50	19.05	1.27
29	BPIN MALUKU	1771.67	944.51	53.31	662.71	37.41	72.90	4.11	91.55	5.17
30	BPIN MALUKU UTARA	1203.34	801.09	66.57	322.98	26.84	27.37	2.27	51.90	4.31
31	BPIN JAYAPURA	1255.34	652.35	51.97	410.81	32.73	166.58	13.27	25.60	2.04
32	BPIN WAMENA	848.10	368.10	43.40	240.85	28.40	179.28	21.14	59.87	7.06
33	BPIN MERAUKE	533.30	261.25	48.99	137.24	25.73	99.63	18.68	35.18	6.60
34	BPIN PAPUA BARAT	1326.38	420.90	31.73	498.67	37.60	154.39	11.64	252.42	19.03
TOTAL		46963.96	19003.64	40.46	23859.61	50.80	2707.36	5.76	1393.35	2.97

NO PROV	Nama Provinsi	Total			
		Mantap		Tidak Mantap	
		KM	%	KM	%
1	BPJN ACEH	2029.84	96.56	72.23	3.44
2	BBPJN SUMATERA UTARA	2532.62	96.22	99.60	3.78
3	BPJN SUMATERA BARAT	1308.48	90.31	140.33	9.69
4	BPJN RIAU	1132.31	84.71	204.31	15.29
5	BPJN KEPULAUAN RIAU	572.09	97.49	14.74	2.51
6	BPJN JAMBI	1225.32	92.97	92.61	7.03
7	BPJN BENGKULU	766.51	96.71	26.10	3.29
8	BBPJN SUMATERA SELATAN	1413.49	88.33	186.68	11.67
9	BPJN BANGKA BELITUNG	596.60	99.37	3.80	0.63
10	BPJN LAMPUNG	1234.06	95.50	58.16	4.50
11	BPJN BANTEN	522.25	92.45	42.64	7.55
12	BBPJN DKI JAKARTA-JAWA BARAT	1694.35	94.70	94.85	5.30
13	BBPJN JAWA TENGAH - DIY	1733.61	98.17	32.39	1.83
14	BBPJN JAWA TIMUR - BALI	2214.16	93.77	147.07	6.23
15	BPJN KALIMANTAN BARAT	1916.71	90.51	200.86	9.49
16	BPJN KALIMANTAN TENGAH	1646.27	82.23	355.81	17.77
17	BBPJN KALIMANTAN TIMUR	1302.43	76.13	408.47	23.87
18	BPJN KALIMANTAN UTARA	497.12	84.95	88.04	15.05
19	BPJN KALIMANTAN SELATAN	1147.40	95.28	56.89	4.72
20	BBPJN JAWA TIMUR-BALI	618.55	98.28	10.84	1.72
21	BPJN NUSA TENGGARA BARAT	922.58	98.72	11.97	1.28
22	BPJN NUSA TENGGARA TIMUR	1757.93	94.62	99.98	5.38
23	BPJN SULAWESI UTARA	1593.92	95.79	70.00	4.21
24	BPJN GOTONTALO	732.78	97.89	15.82	2.11
25	BPJN SULAWESI TENGAH	2320.45	97.77	52.95	2.23
26	BPJN SULAWESI BARAT	687.79	90.12	75.38	9.88
27	BBPJN SULAWESI SELATAN	1655.77	94.84	90.15	5.16
28	BPJN SULAWESI TENGGARA	1366.42	91.23	131.39	8.77
29	BPJN MALUKU	1607.22	90.72	164.45	9.28
30	BPJN MALUKU UTARA	1124.07	93.41	79.27	6.59
31	BPJN JAYAPURA	1063.16	84.69	192.17	15.31
32	BPJN WAMENA	608.95	71.80	239.15	28.20
33	BPJN MERAUKE	398.49	74.72	134.81	25.28
34	BPJN PAPUA BARAT	919.56	69.33	406.81	30.67
	TOTAL	42863.25	91.27	4100.71	8.73



PANJANG JALAN NASIONAL 1996-2015

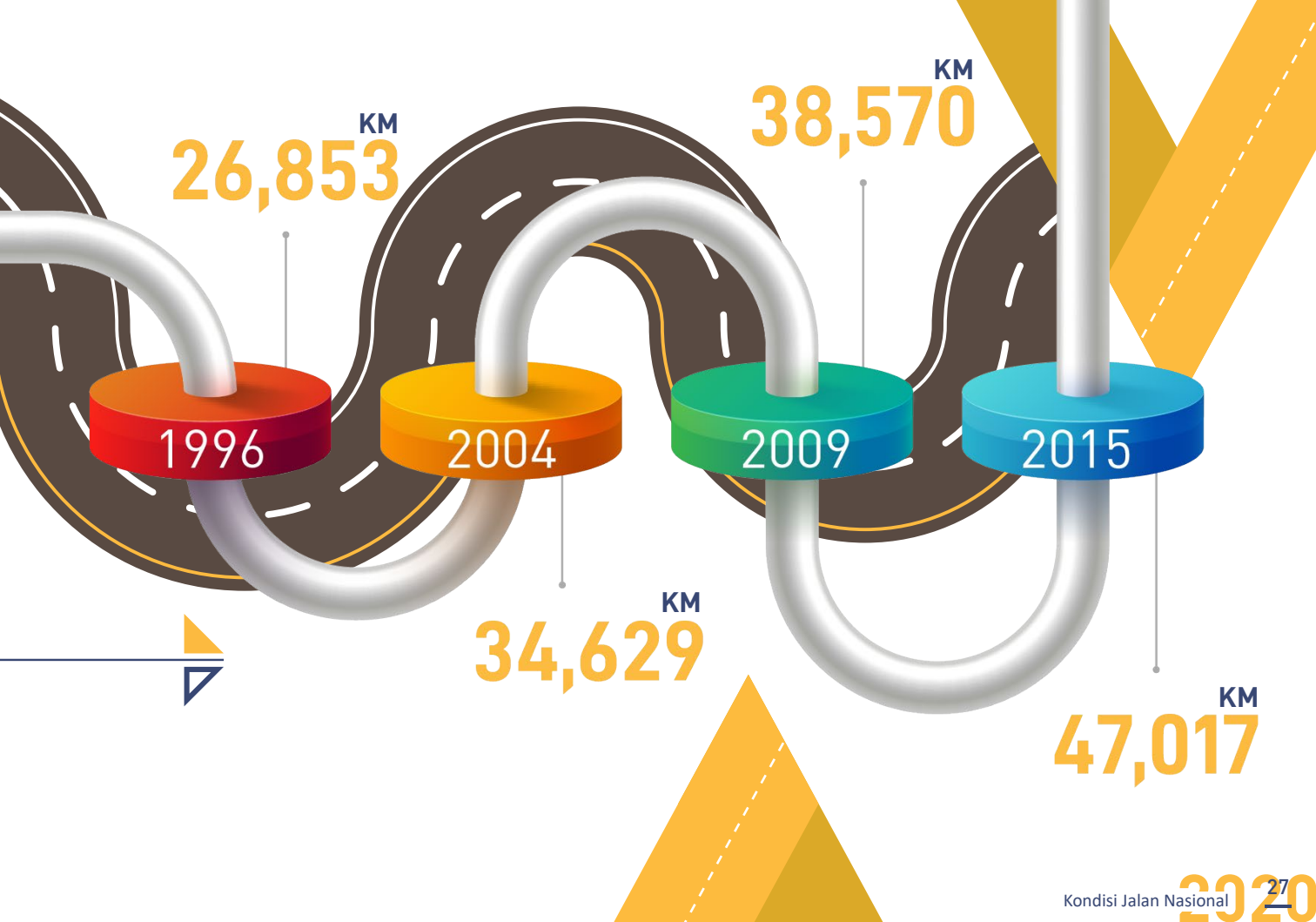



Semester II Tahun 2020



PANJANG JALAN NASIONAL

1996 - 2020






BAB **03.** ... _____

KONDISI JEMBATAN NASIONAL  





BAB 03.

- Tabel Rekap Kondisi Jembatan Nasional Per Provinsi





GRAFIK TREND KONDISI JEMBATAN NASIONAL



16498 JBT

447516.7 M

2419 JBT

447516.7 M

JUMLAH

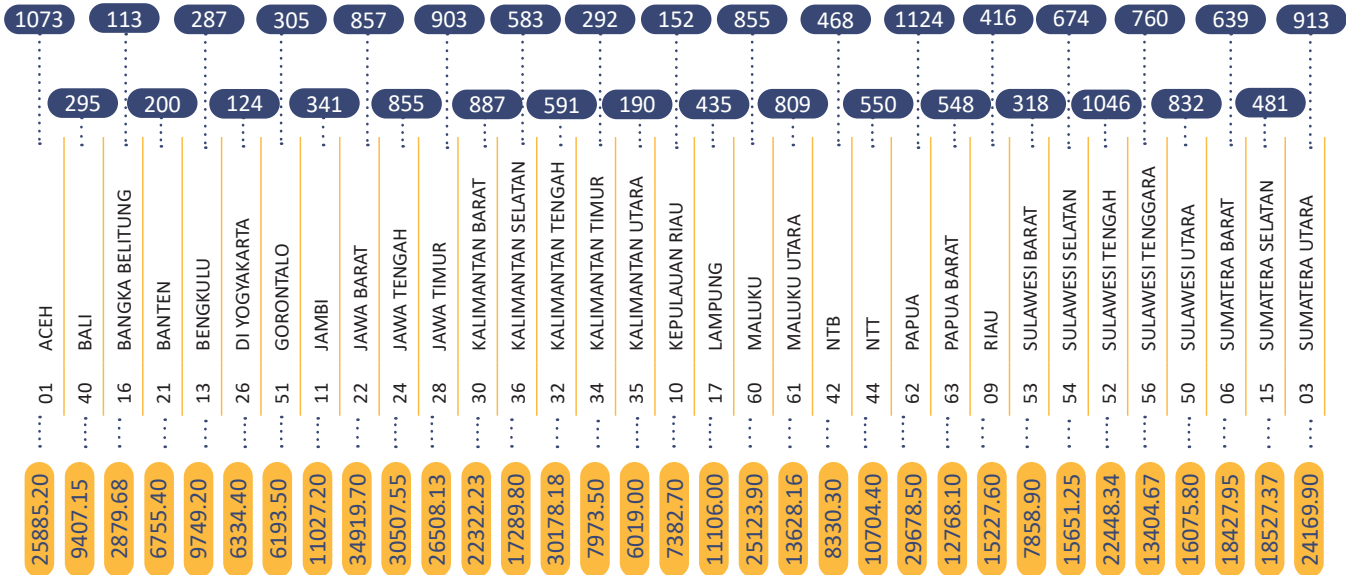
PANJANG

18917 JBT


524501 M



REKAP TOTAL JEMBATAN NASIONAL Per Provinsi

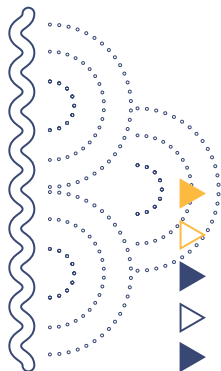


Total Jumlah Jembatan
 Total Panjang Jembatan (M)



REKAP KONDISI JEMBATAN NASIONAL Per Provinsi


NO PROV	Nama Provinsi	MANTAP											
		KONDISI BAIK				KONDISI SEDANG				TOTAL			
		JUMLAH		PANJANG		JUMLAH		PANJANG		JUMLAH		PANJANG	
		JBT	%	M	%	JBT	%	M	%	JBT	%	M	%
01	ACEH	460	44.27	8433.00	33.92	579	55.73	16426.70	66.08	1039	96.83	24859.70	96.04
03	SUMATERA UTARA	29	3.61	538.20	2.52	775	96.39	20833.10	97.48	804	88.06	21371.30	88.42
06	SUMATERA BARAT	268	44.74	9014.30	51.45	331	55.26	8505.10	48.55	599	93.74	17519.40	95.07
09	RIAU	176	44.44	4722.20	35.15	220	55.56	8710.90	64.85	396	95.19	13433.10	88.22
10	KEPULAUAN RIAU	80	53.33	2789.90	37.94	70	46.67	4563.80	62.06	150	98.68	7353.70	99.61
11	JAMBI	95	31.56	2549.90	27.20	206	68.44	6826.20	72.80	301	88.27	9376.10	85.03
13	BENGKULU	148	54.61	5884.60	63.48	123	45.39	3385.10	36.52	271	94.43	9269.70	95.08
15	SUMATERA SELATAN	19	5.71	2005.20	16.41	314	94.29	10214.51	83.59	333	69.23	12219.71	65.95
16	BANGKA BELITUNG	8	10.39	147.00	9.08	69	89.61	1472.25	90.92	77	68.14	1619.25	56.23
17	LAMPUNG	171	42.64	3757.80	39.43	230	57.36	5771.90	60.57	401	92.18	9529.70	85.81
21	BANTEN	62	32.63	2309.90	36.01	128	67.37	4104.80	63.99	190	95.00	6414.70	94.96
22	JAWA BARAT	408	49.64	14725.20	44.97	414	50.36	18017.70	55.03	822	95.92	32742.90	93.77
24	JAWA TENGAH	339	40.41	10731.65	36.54	500	59.59	18641.80	63.46	839	98.13	29373.45	96.28
26	DI YOGYAKARTA	102	82.26	4289.00	67.71	22	17.74	2045.40	32.29	124	100.00	6334.40	100.00
28	JAWA TIMUR	226	27.80	4108.04	17.47	587	72.20	19407.00	82.53	813	90.03	23515.04	88.71
30	KALIMANTAN BARAT	302	42.84	6183.03	31.42	403	57.16	13493.00	68.58	705	79.48	19676.03	88.15
32	KALIMANTAN TENGAH	263	51.27	8434.50	46.79	250	48.73	9592.58	53.21	513	86.80	18027.08	59.74
34	KALIMANTAN TIMUR	114	39.18	2323.90	29.17	177	60.82	5642.10	70.83	291	99.66	7966.00	99.91
35	KALIMANTAN UTARA	43	23.89	994.00	18.42	137	76.11	4402.00	81.58	180	94.74	5396.00	89.65
36	KALIMANTAN SELATAN	204	44.16	7771.85	56.55	258	55.84	5972.30	43.45	462	79.25	13744.15	79.49
40	BALI	165	61.34	5278.00	62.64	104	38.66	3147.60	37.36	269	91.19	8425.60	89.57
42	NTB	140	30.97	2622.10	33.22	312	69.03	5271.30	66.78	452	96.58	7893.40	94.76
44	NTT	97	23.66	1901.70	22.35	313	76.34	6608.90	77.65	410	74.55	8510.60	79.51
50	SULAWESI UTARA	167	22.78	3624.90	25.98	566	77.22	10326.00	74.02	733	88.10	13950.90	86.78
51	GORONTALO	77	26.28	1462.90	25.50	216	73.72	4273.30	74.50	293	96.07	5736.20	92.62
52	SULAWESI TENGAH	237	31.73	3163.07	21.40	510	68.27	11620.70	78.60	747	71.41	14783.77	65.86
53	SULAWESI BARAT	49	18.22	1056.50	16.52	220	81.78	5337.60	83.48	269	84.59	6394.10	81.36
54	SULAWESI SELATAN	80	14.31	2050.40	16.13	479	85.69	10662.10	83.87	559	82.94	12712.50	81.22
56	SULAWESI TENGGARA	234	31.79	4630.47	36.22	502	68.21	8152.90	63.78	736	96.84	12783.37	95.37
60	MALUKU	252	35.85	7989.70	40.25	451	64.15	11860.20	59.75	703	82.22	19849.90	79.01
61	MALUKU UTARA	293	43.02	4856.81	43.05	388	56.98	6425.55	56.95	681	84.18	11282.36	82.79
62	PAPUA	269	31.03	5918.20	24.51	598	68.97	18225.05	75.49	867	77.14	24143.25	81.35
63	PAPUA BARAT	81	17.31	2036.10	18.06	387	82.69	9235.90	81.94	468	85.40	11272.00	88.28




NO PROV	Nama Provinsi	TIDAK MANTAP											
		KONDISI RUSAK RINGAN				KONDISI RUSAK BERAT				KONDISI RUNTUH/PUTUS			
		JUMLAH		PANJANG		JUMLAH		PANJANG		JUMLAH		PANJANG	
		JBT	%	M	%	JBT	%	M	%	JBT	%	M	%
01	ACEH	33	97.06	989.00	96.44	1	2.94	36.50	3.56	0	0.00	0.00	0.00
03	SUMATERA UTARA	101	92.66	2496.30	89.20	8	7.34	302.30	10.80	0	0.00	0.00	0.00
06	SUMATERA BARAT	34	85.00	781.80	86.05	5	12.50	116.75	12.85	1	2.50	10.00	1.10
09	RIAU	20	100.00	1794.50	100.00	0	0.00	0.00	0.00	0	0.00	0.00	0.00
10	KEPULAUAN RIAU	2	100.00	29.00	100.00	0	0.00	0.00	0.00	0	0.00	0.00	0.00
11	JAMBI	34	85.00	1492.90	90.42	6	15.00	158.20	9.58	0	0.00	0.00	0.00
13	BENGKULU	13	81.25	325.90	67.97	2	12.50	145.10	30.26	1	6.25	8.50	1.77
15	SUMATERA SELATAN	146	98.65	6239.46	98.92	2	1.35	68.20	1.08	0	0.00	0.00	0.00
16	BANGKA BELITUNG	36	100.00	1260.43	100.00	0	0.00	0.00	0.00	0	0.00	0.00	0.00
17	LAMPUNG	29	85.29	1394.50	88.47	2	5.88	93.50	5.93	3	8.82	88.30	5.60
21	BANTEN	10	100.00	340.70	100.00	0	0.00	0.00	0.00	0	0.00	0.00	0.00
22	JAWA BARAT	31	88.57	1906.90	87.60	3	8.57	141.15	6.48	1	2.86	128.75	5.91
24	JAWA TENGAH	14	87.50	912.00	80.42	2	12.50	222.10	19.58	0	0.00	0.00	0.00
26	DI YOGYAKARTA	0	0.00	0.00	0.00	0	0.00	0.00	0.00	0	0.00	0.00	0.00
28	JAWA TIMUR	87	96.67	2972.09	99.30	3	3.33	21.00	0.70	0	0.00	0.00	0.00
30	KALIMANTAN BARAT	157	86.26	2361.60	89.24	24	13.19	278.40	10.52	1	0.55	6.20	0.23
32	KALIMANTAN TENGAH	32	41.03	11590.20	95.38	46	58.97	560.90	4.62	0	0.00	0.00	0.00
34	KALIMANTAN TIMUR	1	100.00	7.50	100.00	0	0.00	0.00	0.00	0	0.00	0.00	0.00
35	KALIMANTAN UTARA	10	100.00	623.00	100.00	0	0.00	0.00	0.00	0	0.00	0.00	0.00
36	KALIMANTAN SELATAN	103	85.12	3208.25	90.48	18	14.88	337.40	9.52	0	0.00	0.00	0.00
40	BALI	21	80.77	776.45	79.10	3	11.54	73.80	7.52	2	7.69	131.30	13.38
42	NTB	13	81.25	217.00	49.67	2	12.50	174.70	39.99	1	6.25	45.20	10.35
44	NTT	140	100.00	2193.80	100.00	0	0.00	0.00	0.00	0	0.00	0.00	0.00
50	SULAWESI UTARA	81	81.82	1854.00	87.25	18	18.18	270.90	12.75	0	0.00	0.00	0.00
51	GORONTALO	12	100.00	457.30	100.00	0	0.00	0.00	0.00	0	0.00	0.00	0.00
52	SULAWESI TENGAH	292	97.66	7392.17	96.45	5	1.67	224.40	2.93	2	0.67	48.00	0.63
53	SULAWESI BARAT	47	95.92	1436.10	98.04	2	4.08	28.70	1.96	0	0.00	0.00	0.00
54	SULAWESI SELATAN	114	99.13	2854.75	97.14	1	0.87	84.00	2.86	0	0.00	0.00	0.00
56	SULAWESI TENGGARA	22	91.67	460.30	74.09	1	4.17	61.00	9.82	1	4.17	100.00	16.10
60	MALUKU	85	55.92	1947.20	36.92	29	19.08	1002.30	19.00	38	25.00	2324.50	44.07
61	MALUKU UTARA	106	82.81	1968.80	83.93	21	16.41	362.00	15.43	1	0.78	15.00	0.64
62	PAPUA	195	75.88	4117.55	74.39	28	10.89	409.40	7.40	34	13.23	1008.30	18.22
63	PAPUA BARAT	65	81.25	1261.60	84.33	14	17.50	226.50	15.14	1	1.25	8.00	0.53

REKAP KONDISI JEMBATAN NASIONAL Per Balai

No	BALAI	KONDISI BAIK				KONDISI SEDANG			
		JUMLAH		PANJANG		JUMLAH		PANJANG	
		JBT	%	JBT	%	JBT	%	JBT	%
1	BPJN ACEH	1039	96.83	24859.70	96.04	34	3.17	1025.50	3.96
2	BBPJN SUMATERA UTARA	804	88.06	21371.30	88.42	109	11.94	2798.60	11.58
3	BPJN SUMATERA BARAT	599	93.74	17519.40	95.07	40	6.26	908.55	4.93
4	BPJN RIAU	396	95.19	13433.10	88.22	20	4.81	1794.50	11.78
5	BPJN KEPULAUAN RIAU	150	98.68	7353.70	99.61	2	1.32	29.00	0.39
6	BPJN JAMBI	301	88.27	9376.10	85.03	40	11.73	1651.10	14.97
7	BPJN BENGKULU	271	94.43	9269.70	95.08	16	5.57	479.50	4.92
8	BBPJN SUMATERA SELATAN	333	69.23	12219.71	65.95	148	30.77	6307.66	34.05
9	BPJN BANGKA BELITUNG	77	68.14	1619.25	56.23	36	31.86	1260.43	43.77
10	BPJN LAMPUNG	401	92.18	9529.70	85.81	34	7.82	1576.30	14.19
11	BPJN BANTEN	191	95.02	6452.00	94.98	10	4.98	340.70	5.02
12	BBPJN DKI JAKARTA-JAWA BARAT	822	95.92	32742.90	93.77	35	4.08	2176.80	6.23
13	BBPJN JAWA TENGAH - DIY	963	98.37	35707.85	96.92	16	1.63	1134.10	3.08
14	BBPJN JAWA TIMUR - BALI	1082	90.32	31940.64	88.93	116	9.68	3974.64	11.07
15	BPJN KALIMANTAN BARAT	705	79.48	19676.03	88.15	182	20.52	2646.20	11.85
16	BPJN KALIMANTAN TENGAH	513	86.80	18027.08	59.74	78	13.20	12151.10	40.26
17	BBPJN KALIMANTAN TIMUR	291	99.66	7966.00	99.91	1	0.34	7.50	0.09
18	BPJN KALIMANTAN UTARA	180	94.74	5396.00	89.65	10	5.26	623.00	10.35
19	BPJN KALIMANTAN SELATAN	462	79.25	13744.15	79.49	121	20.75	3545.65	20.51
21	BPJN NUSA TENGGARA BARAT	452	96.58	7893.40	94.76	16	3.42	436.90	5.24
22	BPJN NUSA TENGGARA TIMUR	410	74.55	8510.60	79.51	140	25.45	2193.80	20.49
23	BPJN SULAWESI UTARA	733	88.10	13950.90	86.78	99	11.90	2124.90	13.22
24	BPJN GORONTALO	293	96.07	5736.20	92.62	12	3.93	457.30	7.38
25	BPJN SULAWESI TENGAH	747	71.41	14783.77	65.86	299	28.59	7664.57	34.14
26	BPJN SULAWESI BARAT	269	84.59	6394.10	81.36	49	15.41	1464.80	18.64
27	BBPJN SULAWESI SELATAN	559	82.94	12712.50	81.22	115	17.06	2938.75	18.78
28	BPJN SULAWESI TENGGARA	736	96.84	12783.37	95.37	24	3.16	621.30	4.63
29	BPJN MALUKU	703	82.22	19849.90	79.01	152	17.78	5274.00	20.99
30	BPJN MALUKU UTARA	681	84.18	11282.36	82.79	128	15.82	2345.80	17.21
31	BPJN JAYAPURA	455	71.54	13374.70	80.60	181	28.46	3219.20	19.40
32	BPJN WAMENA	301	82.02	7948.10	79.66	66	17.98	2029.10	20.34
33	BPJN MERAUKE	111	91.74	2820.45	90.77	10	8.26	286.95	9.23
34	BPJN PAPUA BARAT	468	85.40	11272.00	88.28	80	14.60	1496.10	11.72



BALAI	TOTAL	
	JUMLAH	BARANG
	JBT	M
BPJN ACEH	1073	25885.20
BBPJN SUMATERA UTARA	913	24169.90
BPJN SUMATERA BARAT	639	18427.95
BPJN RIAU	416	15227.60
BPJN KEPULAUAN RIAU	152	7382.70
BPJN JAMBI	341	11027.20
BPJN BENGKULU	287	9749.20
BBPJN SUMATERA SELATAN	481	18527.37
BPJN BANGKA BELITUNG	113	2879.68
BPJN LAMPUNG	435	11106.00
BPJN BANTEN	201	6792.70
BBPJN DKI JAKARTA-JAWA BARAT	857	34919.70
BBPJN JAWA TENGAH - DIY	979	36841.95
BBPJN JAWA TIMUR - BALI	1198	35915.28
BPJN KALIMANTAN BARAT	887	22322.23
BPJN KALIMANTAN TENGAH	591	30178.18
BBPJN KALIMANTAN TIMUR	292	7973.50
BPJN KALIMANTAN UTARA	190	6019.00
BPJN KALIMANTAN SELATAN	583	17289.80
BPJN NUSA TENGGARA BARAT	468	8330.30
BPJN NUSA TENGGARA TIMUR	550	10704.40
BPJN SULAWESI UTARA	832	16075.80
BPJN GORONTALO	305	6193.50
BPJN SULAWESI TENGAH	1046	22448.34
BPJN SULAWESI BARAT	318	7858.90
BBPJN SULAWESI SELATAN	674	15651.25
BPJN SULAWESI TENGGARA	760	13404.67
BPJN MALUKU	855	25123.90
BPJN MALUKU UTARA	809	13628.16
BPJN JAYAPURA	636	16593.90
BPJN WAMENA	367	9977.20
BPJN MERAUKE	121	3107.40
BPJN PAPUA BARAT	548	12768.10




BAB 04. ...

PETA KONDISI JALAN NASIONAL



BAB 04.

- Peta Kondisi Jalan Nasional



SAMUDERA PASIFIK
UTARA



Datum : Datum Geodesi Nasional 1995

0 75 150 300 450 600
KM



**PETA KONDISI JALAN NASIONAL
SEMESTER 2 TAHUN 2020
INDONESIA**

Panjang Total Jalan : 46.963,96 km

Persentase Kemandapan : 91.27%

LEGENDA

□ Ibu Kota Provinsi

Kondisi Jalan

— Baik

— Sedang

— Rusak Ringan

— Rusak Berat

 Direktorat Bina Teknik Jalan dan Jembatan
Direktorat Jenderal Bina Marga
Kementerian Pekerjaan Umum dan
Perumahan Rakyat

Sumber Data :
Survei Bina Bina/Bata Pelaksanaan Jalan Nasional
Semester 2 Tahun 2020

Presentase Kondisi Jalan Nasional Semester 2 Tahun 2020
Indonesia

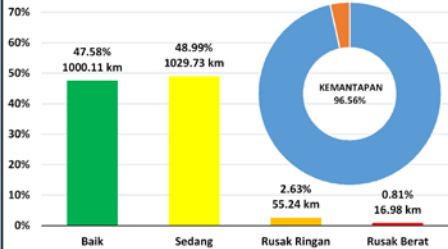


Peta Kondisi Jalan Nasional
INDONESIA





Persentase Kondisi Jalan Nasional Semester 2 Tahun 2020
Provinsi Aceh



PETA KONDISI JALAN NASIONAL SEMESTER 2 TAHUN 2020
PROVINSI ACEH
Panjang Total Jalan : 2102,07 km
Persentase Kemandapan : 96.56%

LEGENDA

- 16 Nomor Ruas
- Ibu Kota Provinsi
- Ibu Kota Kabupaten/Kota
- Titik Awal/Akhir Ruas
- Pusat Kegiatan**
- Pusat Kegiatan Nasional
- △ Pusat Kegiatan Wilayah
- ▲ Pusat Kawasan Strategis Nasional
- Kondisi Jalan**
- Baik
- Sedang
- Rusak Ringan
- Rusak Berat

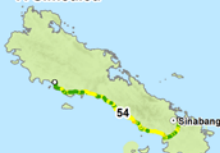
Direktorat Bina Teknik Jalan dan Jembatan
Direktorat Jenderal Bina Marga
Kementerian Pekerjaan Umum dan Perumahan Rakyat

Sumber Data :
Survei Bina Pelaksanaan Jalan Nasional Aceh
Semester 2 Tahun 2020

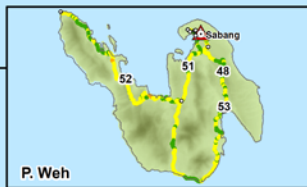
SAMUDERA HINDIA



P. Simeuleu



P. Weh



Datum : Datum Geodesi Nasional 1995
0 10 20 40 60 80
KM

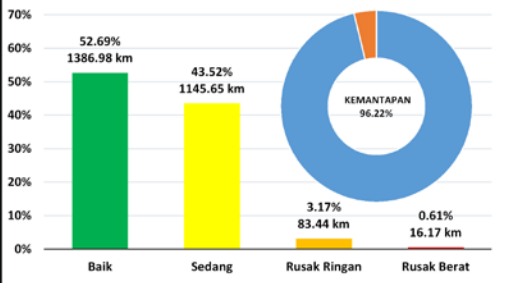
SUMATERA UTARA

ACEH



Datum : Datum Geodesi Nasional 1995
0 12.5 25 50 75 100
KM

Persentase Kondisi Jalan Nasional Semester 2 Tahun 2020 Provinsi Sumatera Utara



PETA KONDISI JALAN NASIONAL SEMESTER 2 TAHUN 2020 PROVINSI SUMATERA UTARA Panjang Total Jalan : 2632,22 km Persentase Kemandapan : 96.22%

LEGENDA

- 18 Nomor Ruas
- ▣ Ibu Kota Provinsi
- Ibu Kota Kabupaten/Kota
- Titik Awal/Akhir Ruas
- Pusat Kegiatan**
- Pusat Kegiatan Nasional
- △ Pusat Kegiatan Wilayah
- ▲ Pusat Kawasan Strategis Nasional
- Kondisi Jalan**
- Baik
- Sedang
- Rusak Ringan
- Rusak Berat

SAMUDERA HINDIA

RIAU

 Direktorat Bina Teknik Jalan dan Jembatan
Direktorat Jenderal Bina Marga
Kementerian Pekerjaan Umum dan
Perumahan Rakyat

Sumber Data :
Survei Bina Besar Pelaksanaan Jalan Nasional Sumatera Utara
Semester 2 Tahun 2020



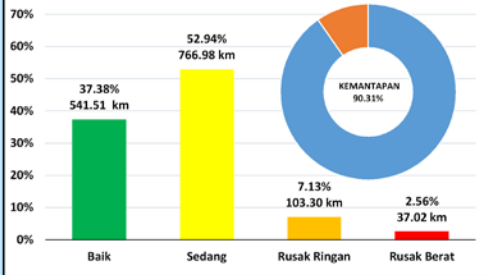
Peta Kondisi Jalan Nasional
SUMATERA UTARA



Peta Kondisi Jalan Nasional
SUMATERA BARAT



**Persentase Kondisi Jalan Nasional Semester 2 Tahun 2020
Provinsi Sumatera Barat**



**PETA KONDISI JALAN NASIONAL
SEMESTER 2 TAHUN 2020
PROVINSI SUMATERA BARAT**
Panjang Total Jalan : 1448,81 km
Persentase Kemantapan : 90.31%

LEGENDA

- 18 Nomor Ruas
- Ibu Kota Provinsi
- Ibu Kota Kabupaten/Kota
- Pusat Kegiatan**
 - Pusat Kegiatan Nasional
 - △ Pusat Kegiatan Wilayah
 - ▲ Pusat Kawasan Strategis Nasional
- Kondisi Jalan**
 - Baik
 - Sedang
 - Rusak Ringan
 - Rusak Berat
 - Titik Awal/Akhir Ruas

 Direktorat Bina Teknik Jalan dan Jembatan
Direktorat Jenderal Bina Marga
Kementerian Pekerjaan Umum dan Perumahan Rakyat

Sumber Data :
Survei Bata Pelebaran Jalan Nasional Sumatera Barat
Semester 2 Tahun 2020



SUMATERA
UTARA



RIAU

P. Siberut

P. Sipura

P. Pagai-Utara

JAMBI

BENGKULU



Datum : Datum Geodesi Nasional 1995
0 10 20 40 60 80 KM

Persentase Kondisi Jalan Nasional Semester 2 Tahun 2020 Provinsi Riau



PETA KONDISI JALAN NASIONAL SEMESTER 2 TAHUN 2020 PROVINSI RIAU

Panjang Total Jalan : 1336,61 km
Persentase Kemantapan : 84.71%

LEGENDA

10 Nomor Ruas

- Ibu Kota Provinsi
- Ibu Kota Kabupaten/Kota

Pusat Kegiatan

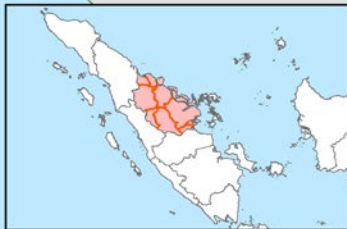
- Pusat Kegiatan Nasional
- △ Pusat Kegiatan Wilayah
- ▲ Pusat Kawasan Strategis Nasional
- Titik Awal/Akhir Ruas

Kondisi Jalan

- Baik
- Sedang
- Rusak Ringan
- Rusak Berat

Direktorat Bina Teknik Jalan dan Jembatan
Direktorat Jenderal Bina Marga
Kementerian Pekerjaan Umum dan Perumahan Rakyat

Sumber Data :
Survei Besar Besar Pelaksanaan Jalan Nasional Riau
Semester 2 Tahun 2020



SUMATERA BARAT

JAMBI

SELAT MALAKA

Bagan Siapi-api

P. Rupert

Dumai

Ujungtanjung

Bengkalis

P. Pedang

P. Rengsang

P. Rantau

P. Mendol

PEKANBARU

Pangkalan Kerinci

Bangkinang

Pasir Pangarayan

Kuantan Singingi

Rengat

Tembilahan



MALAYSIA



Datum : Datum Geodesi Nasional 1995
 0 2,5 5 10 15 20
 KM

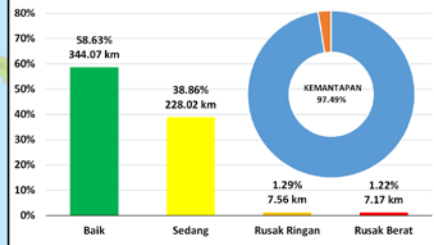


PETA KONDISI JALAN NASIONAL SEMESTER 2 TAHUN 2020 PROVINSI KEPULAUAN RIAU
Panjang Total Jalan : 586,83 km
Persentase Kematapan : 97,49%

LEGENDA

- 18 Nomor Ruas
- Ibu Kota Provinsi
- Ibu Kota Kabupaten/Kota
- Pusat Kegiatan**
- Pusat Kegiatan Nasional
- △ Pusat Kegiatan Wilayah
- ▲ Pusat Kawasan Strategis Nasional
- Titik Awal/Akhir Ruas
- Kondisi Jalan**
- Baik
- Sedang
- Rusak Ringan
- Rusak Berat

Persentase Kondisi Jalan Nasional Semester 2 Tahun 2020 Provinsi Kepulauan Riau



Direktorat Bina Teknik Jalan dan Jembatan
 Direktorat Jenderal Bina Marga
 Kementerian Pekerjaan Umum dan Perumahan Rakyat

Sumber Data :
 Survei Bina Pelaksanaan Jalan Nasional Kepulauan Riau Semester 2 Tahun 2020

RIAU

Peta Kondisi Jalan Nasional
KEPULAUAN RIAU I



Peta Kondisi Jalan Nasional
KEPULAUAN RIAU II



P. Temiang

P. Sebangka

P. Lingga

P. Singkep



Datum : Datum Geodesi Nasional 1995
 0 3 6 12 18 24
 KM

LAUT CINA SELATAN



**PETA KONDISI JALAN NASIONAL
 SEMESTER 2 TAHUN 2020
 PROVINSI KEPULAUAN RIAU**
 Panjang Total Jalan : 586,83 km
 Persentase Kemantapan : 97,49%

LEGENDA

18 Nomor Ruas

- Ibu Kota Provinsi
- Ibu Kota Kabupaten/Kota
- Titik Awal/Akhir Ruas

Pusat Kegiatan

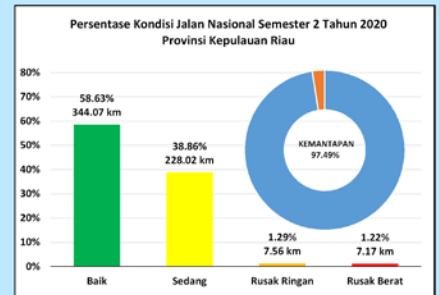
- Pusat Kegiatan Nasional
- ▲ Pusat Kegiatan Wilayah
- ▲ Pusat Kawasan Strategis Nasional

Kondisi Jalan

- Baik
- Sedang
- Rusak Ringan
- Rusak Berat

Direktorat Bina Teknik Jalan dan Jembatan
 Direktorat Jenderal Bina Marga
 Kementerian Pekerjaan Umum dan
 Perumahan Rakyat

Sumber Data :
 Survei Balai Pelaksanaan Jalan Nasional Kepulauan Riau
 Semester 2 Tahun 2020





Datum : Datum Geodesi Nasional 1995

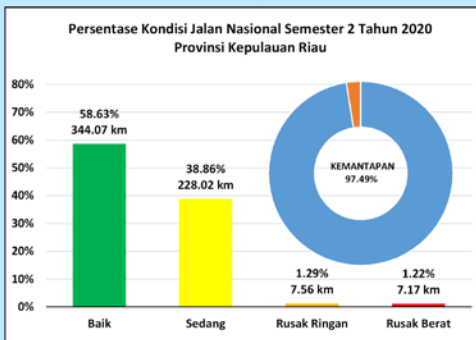


Peta Kondisi Jalan Nasional KEPULAUAN RIAU III

Peta Kondisi Jalan Nasional



LAUT NATUNA



**PETA KONDISI JALAN NASIONAL
SEMESTER 2 TAHUN 2020
PROVINSI KEPULAUAN RIAU**
Panjang Total Jalan : 586,83 km
Persentase Kemantapan : 97.49%

LEGENDA


- 18 Nomor Ruas
- Ibu Kota Provinsi
- Ibu Kota Kabupaten/Kota
- Titik Awal/Akhir Ruas

Pusat Kegiatan

- Pusat Kegiatan Nasional
- △ Pusat Kegiatan Wilayah
- ▲ Pusat Kawasan Strategis Nasional

Kondisi Jalan

- Baik
- Sedang
- Rusak Ringan
- Rusak Berat

 Direktorat Bina Teknik Jalan dan Jembatan
Direktorat Jenderal Bina Marga
Kementerian Pekerjaan Umum dan Perumahan Rakyat

Sumber Data :
Survei Bina Pelaksanaan Jalan Nasional Kepulauan Riau
Semester 2 Tahun 2020



Peta Kondisi Jalan Nasional

JAMBI



Datum : Datum Geodesi Nasional 1995
0 5 10 20 30 40
KM

SUMATERA
BARAT



**PETA KONDISI JALAN NASIONAL
SEMESTER 2 TAHUN 2020
PROVINSI JAMBI**

Panjang Total Jalan : 1317,93 km
Persentase Kemandapan : 92.97%

LEGENDA

- 18 Nomor Ruas
- ▣ Ibu Kota Provinsi
- Ibu Kota Kabupaten/Kota
- Titik Awal/Akhir Ruas
- Pusat Kegiatan**
- ▣ Pusat Kegiatan Nasional
- ▴ Pusat Kegiatan Wilayah
- ▴ Pusat Kawasan Strategis Nasional
- Kondisi Jalan**
- Baik
- Sedang
- Rusak Ringan
- Rusak Berat

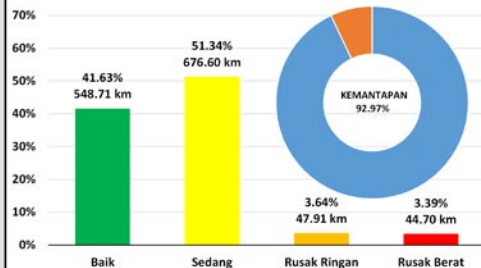
 Direktorat Bina Teknik Jalan dan Jembatan
Direktorat Jenderal Bina Marga
Kementerian Pekerjaan Umum dan
Perumahan Rakyat

Sumber Data :
Survei Balas Pelaksanaan Jalan Nasional Jambi
Semester 2 Tahun 2020

BENGKULU

SUMATERA SELATAN

**Persentase Kondisi Jalan Nasional Semester 2 Tahun 2020
Provinsi Jambi**



SUMATERA BARAT

RIAU



Datum : Datum Geodesi Nasional 1995



Peta Kondisi Jalan Nasional
BENGKULU



SUMATERA SELATAN



SAMUDERA HINDIA

PETA KONDISI JALAN NASIONAL SEMESTER 2 TAHUN 2020 PROVINSI BENGKULU

Panjang Total Jalan : 792,61 km
Persentase Kemantapan : 96,71%

LEGENDA

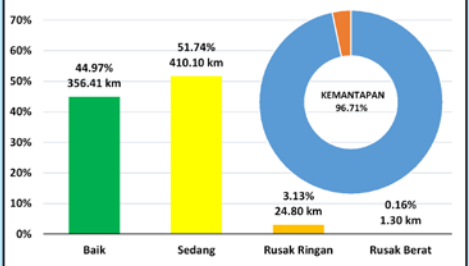
- 18 Nomor Ruas
- ▣ Ibu Kota Provinsi
- Ibu Kota Kabupaten/Kota
- Titik Awal/Akhir Ruas
- Pusat Kegiatan**
- ▣ Pusat Kegiatan Nasional
- △ Pusat Kegiatan Wilayah
- ▲ Pusat Kawasan Strategis Nasional
- Kondisi Jalan**
- Baik
- Sedang
- Rusak Ringan
- Rusak Berat



Direktorat Bina Teknik Jalan dan Jembatan
Direktorat Jenderal Bina Marga
Kementerian Pekerjaan Umum dan Perumahan Rakyat

Sumber Data :
Survei Balok Pelaksanaan Jalan Nasional Bengkulu Semester 2 Tahun 2020

Persentase Kondisi Jalan Nasional Semester 2 Tahun 2020 Provinsi Bengkulu

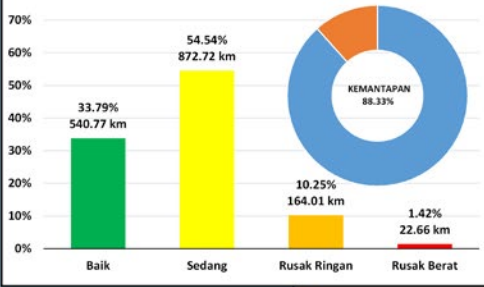


LAMPUNG



Datum : Datum Geodesi Nasional 1995
0 10 20 40 60 80
KM

Persentase Kondisi Jalan Nasional Semester 2 Tahun 2020 Provinsi Sumatera Selatan



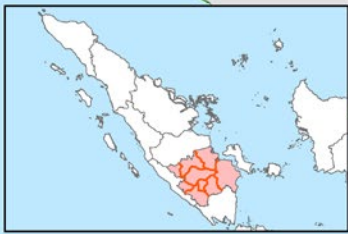
PETA KONDISI JALAN NASIONAL SEMESTER 2 TAHUN 2020 PROVINSI SUMATERA SELATAN Panjang Total Jalan : 1600,16 km Persentase Kemantapan : 88.33%

LEGENDA

- 16 Nomor Ruas
 - Ibu Kota Provinsi
 - Ibu Kota Kabupaten/Kota
 - Titik Awal/Akhir Ruas
- Pusat Kegiatan**
- Pusat Kegiatan Nasional
 - △ Pusat Kegiatan Wilayah
 - ▲ Pusat Kawasan Strategis Nasional
- Kondisi Jalan**
- Baik
 - Sedang
 - Rusak Ringan
 - Rusak Berat

Direktorat Bina Teknik Jalan dan Jembatan
Direktorat Jenderal Bina Marga
Kementerian Pekerjaan Umum dan
Perumahan Rakyat

Sumber Data :
Survei Besar Pelaksanaan Jalan Nasional Sumatera Selatan
Semester 2 Tahun 2020



Peta Kondisi Jalan Nasional SUMATERA SELATAN





Datum : Datum Geodesi Nasional 1995

0 12.5 25 50
KM

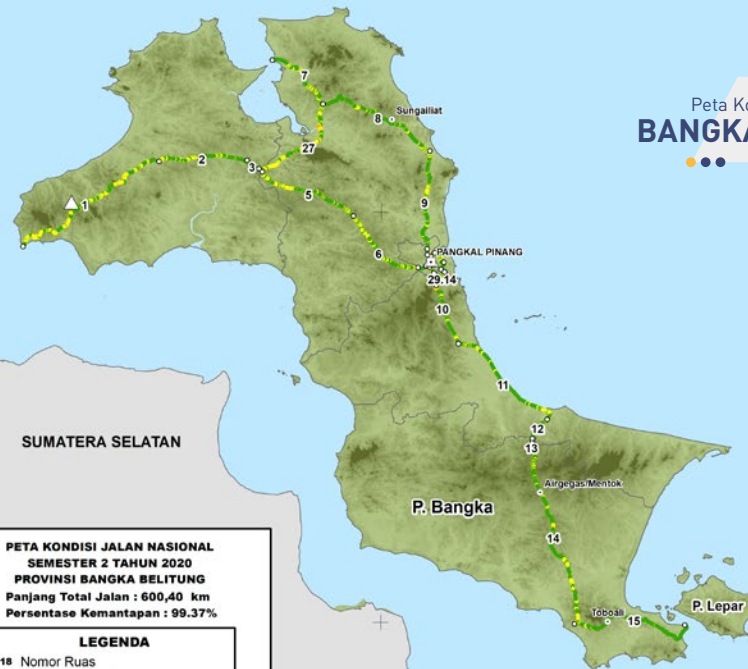
Peta Kondisi Jalan Nasional BANGKA BELITUNG



SELAT KARIMATA

SELAT GASPAR

LAUT JAWA



SUMATERA SELATAN

P. Bangka

P. Lepar

**PETA KONDISI JALAN NASIONAL
SEMESTER 2 TAHUN 2020
PROVINSI BANGKA BELITUNG**
Panjang Total Jalan : 600,40 km
Persentase Kemantapan : 99,37%

LEGENDA

18 Nomor Ruas

- Ibu Kota Provinsi
- Ibu Kota Kabupaten/Kota
- Titik Awal/Akhir Ruas

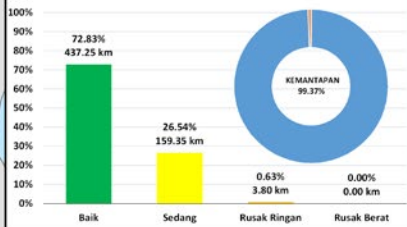
Pusat Kegiatan

- Pusat Kegiatan Nasional
- Pusat Kegiatan Wilayah
- Pusat Kawasan Strategis Nasional

Kondisi Jalan

- Baik
- Sedang
- Rusak Ringan
- Rusak Berat

Persentase Kondisi Jalan Nasional Semester 2 Tahun 2020
Provinsi Bangka Belitung



Direktorat Bina Teknik Jalan dan Jembatan
Direktorat Jenderal Bina Marga
Kementerian Pekerjaan Umum dan
Perumahan Rakyat

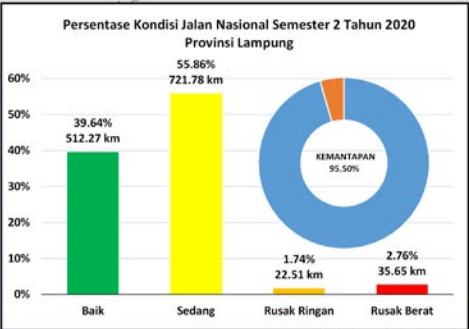

Sumber Data :
Survei Balok Pelaksanaan Jalan Nasional Bangka Belitung
Semester 2 Tahun 2020

LAMPUNG

Peta Kondisi Jalan Nasional LAMPUNG



Datum : Datum Geodasi Nasional 1995



PETA KONDISI JALAN NASIONAL SEMESTER 2 TAHUN 2020 PROVINSI LAMPUNG

Panjang Total Jalan : 1292,21 km
Persentase Kemantapan : 95.50%

LEGENDA

- 18 Nomor Ruas
- Ibu Kota Provinsi
- Ibu Kota Kabupaten/Kota
- Titik Awal/Akhir Ruas

Pusat Kegiatan

- Pusat Kegiatan Nasional
- △ Pusat Kegiatan Wilayah
- ▲ Pusat Kawasan Strategis Nasional

Kondisi Jalan

- Baik
- Sedang
- Rusak Ringan
- Rusak Berat

Direktorat Bina Teknik Jalan dan Jembatan
Direktorat Jenderal Bina Marga
Kementerian Pekerjaan Umum dan Perumahan Rakyat

Sumber Data :
Survei Balok Pelaksanaan Jalan Nasional Lampung Semester 2 Tahun 2020



LAUT JAWA

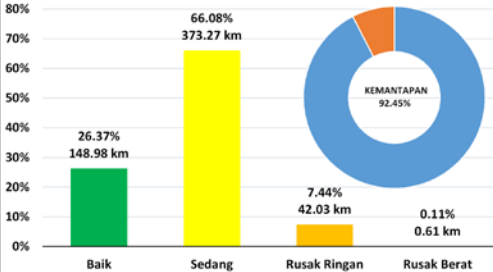


Datum : Datum Geodesi Nasional 1995

0 3.5 7 14 21 28

KM

Persentase Kondisi Jalan Nasional Semester 2 Tahun 2020 Provinsi Banten



PETA KONDISI JALAN NASIONAL SEMESTER 2 TAHUN 2020 PROVINSI BANTEN

Panjang Total Jalan : 563.49 km
Persentase Kemandapan : 92.45%

LEGENDA

18 Nomor Ruas

- Ibu Kota Provinsi
- Ibu Kota Kabupaten/Kota
- Titik Awal/Akhir Ruas

Pusat Kegiatan

- Pusat Kegiatan Nasional
- Pusat Kegiatan Wilayah
- Pusat Kawasan Strategis Nasional

Kondisi Jalan

- Baik
- Sedang
- Rusak Ringan
- Rusak Berat

Direktorat Bina Teknik Jalan dan Jembatan
Direktorat Jenderal Bina Marga
Kementerian Pekerjaan Umum dan
Perumahan Rakyat

Sumber Data :
Survei Bina Pelaksanaan Jalan Nasional Banten
Semester 2 Tahun 2020

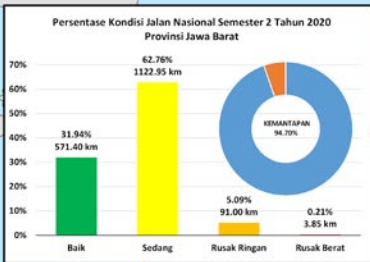


Peta Kondisi Jalan Nasional

BANTEN




JAWA BARAT



Peta Kondisi Jalan Nasional
JAWA BARAT



Datum : Datum Geodesi Nasional 1995



PETA KONDISI JALAN NASIONAL SEMESTER 2 TAHUN 2020 PROVINSI JAWA BARAT
Panjang Total Jalan : 1789,20 km
Persentase Kemandapan : 94.70%

LEGENDA

- 18 Nomor Ruas
- Ibu Kota Provinsi
- Ibu Kota Kabupaten/Kota
- Titik Awal/Akhir Ruas

Pusat Kegiatan

- Pusat Kegiatan Nasional
- △ Pusat Kegiatan Wilayah
- ▲ Pusat Kawasan Strategis Nasional

Kondisi Jalan

- Baik
- Sedang
- Rusak Ringan
- Rusak Berat

Sumber Data
Survei Jalan Besar Pelaksanaan Jalan Nasional DKI Jakarta - Jawa Barat Semester 2 Tahun 2020

Direktorat Bina Teknik Jalan dan Jembatan
Direktorat Jenderal Bina Margas
Kementerian Pekerjaan Umum dan Perumahan Rakyat



SAMUDERA HINDIA

Peta Kondisi Jalan Nasional

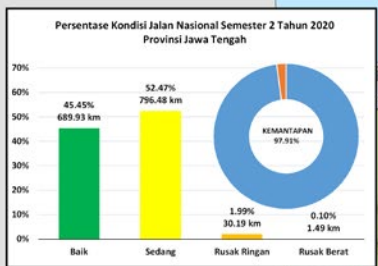
JAWA TENGAH



LAUT JAWA



Datum : Datum Geodesi Nasional 1995
0 10 20 40 60 KM



PETA KONDISI JALAN NASIONAL SEMESTER 2 TAHUN 2020 PROVINSI JAWA TENGAH
Panjang Total Jalan : 1518,09 km
Persentase Kemandapan : 97.91%

LEGENDA

- 18 Nomor Ruas
- Ibu Kota Provinsi
- Ibu Kota Kabupaten/Kota
- Titik Awal/Akhir Ruas

Pusat Kegiatan

- Pusat Kegiatan Nasional
- △ Pusat Kegiatan Wilayah
- ▲ Pusat Kawasan Strategis Nasional

Kondisi Jalan

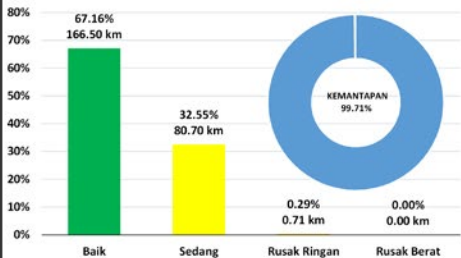
- Baik
- Sedang
- Rusak Ringan
- Rusak Berat

Direktorat Bina Teknik Jalan dan Jembatan
Direktorat Jenderal Bina Marga
Kementerian Pekerjaan Umum dan Perumahan Rakyat

Sumber Data :
Survei Balok Besar Pelaksanaan Jalan Nasional Jawa Tengah - Di Yogyakarta Semester 2 Tahun 2020



**Persentase Kondisi Jalan Nasional Semester 2 Tahun 2020
Provinsi DI Yogyakarta**



JAWA TIMUR



Datum : Datum Geodesi Nasional 1995



**PETA KONDISI JALAN NASIONAL
SEMESTER 2 TAHUN 2020
PROVINSI DAERAH ISTIMEWA YOGYAKARTA**
Panjang Total Jalan : 247,91 km
Persentase Kemantapan : 99.71%

LEGENDA

- 16 Nomor Ruas
- Ibu Kota Provinsi
- Ibu Kota Kabupaten/Kota
- Titik Awal/Akhir Ruas

Pusat Kegiatan

- Pusat Kegiatan Nasional
- △ Pusat Kegiatan Wilayah
- ▲ Pusat Kawasan Strategis Nasional

Kondisi Jalan

- Baik
- Sedang
- Rusak Ringan
- Rusak Berat



Direktorat Bina Teknik Jalan dan Jembatan
Direktorat Jenderal Bina Jalan
Kementerian Pekerjaan Umum dan
Perumahan Rakyat

Sumber Data :
Survei Bina Besar Pelaksanaan Jalan Nasional Jawa Tengah - DI Yogyakarta
Semester 2 Tahun 2020



Peta Kondisi Jalan Nasional
D.I. YOGYAKARTA



SAMUDERA HINDIA

LAUT JAWA



P. Kangean

Datum : Datum Geodesi Nasional 1995
0 12.5 25 50 KM

JAWA TENGAH

P. Madura

SELAT MADURA

BALI

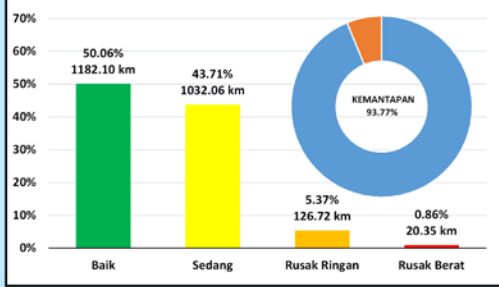
P. Barung

PETA KONDISI JALAN NASIONAL SEMESTER 2 TAHUN 2020 PROVINSI JAWA TIMUR
Panjang Total Jalan : 2361,23 km
Persentase Kemantapan : 93.77%

LEGENDA

- 18 Nomor Ruas
- Ibu Kota Provinsi
- Ibu Kota Kabupaten/Kota
- Titik Awal/Akhir Ruas
- Pusat Kegiatan**
- Pusat Kegiatan Nasional
- ▲ Pusat Kegiatan Wilayah
- ▲ Pusat Kawasan Strategis Nasional
- Kondisi Jalan**
- Baik
- Sedang
- Rusak Ringan
- Rusak Berat

Persentase Kondisi Jalan Nasional Semester 2 Tahun 2020 Provinsi Jawa Timur



Peta Kondisi Jalan Nasional
JAWA TIMUR



Direktorat Bina Teknik Jalan dan Jembatan
Direktorat Jenderal Bina Marga
Kementerian Pekerjaan Umum dan Perumahan Rakyat
Sumber Data
Survei Balok Besar Pelaksanaan Jalan Nasional Jawa Timur - Bali Semester 2 Tahun 2020



Datum : Datum Geodesi Nasional 1995

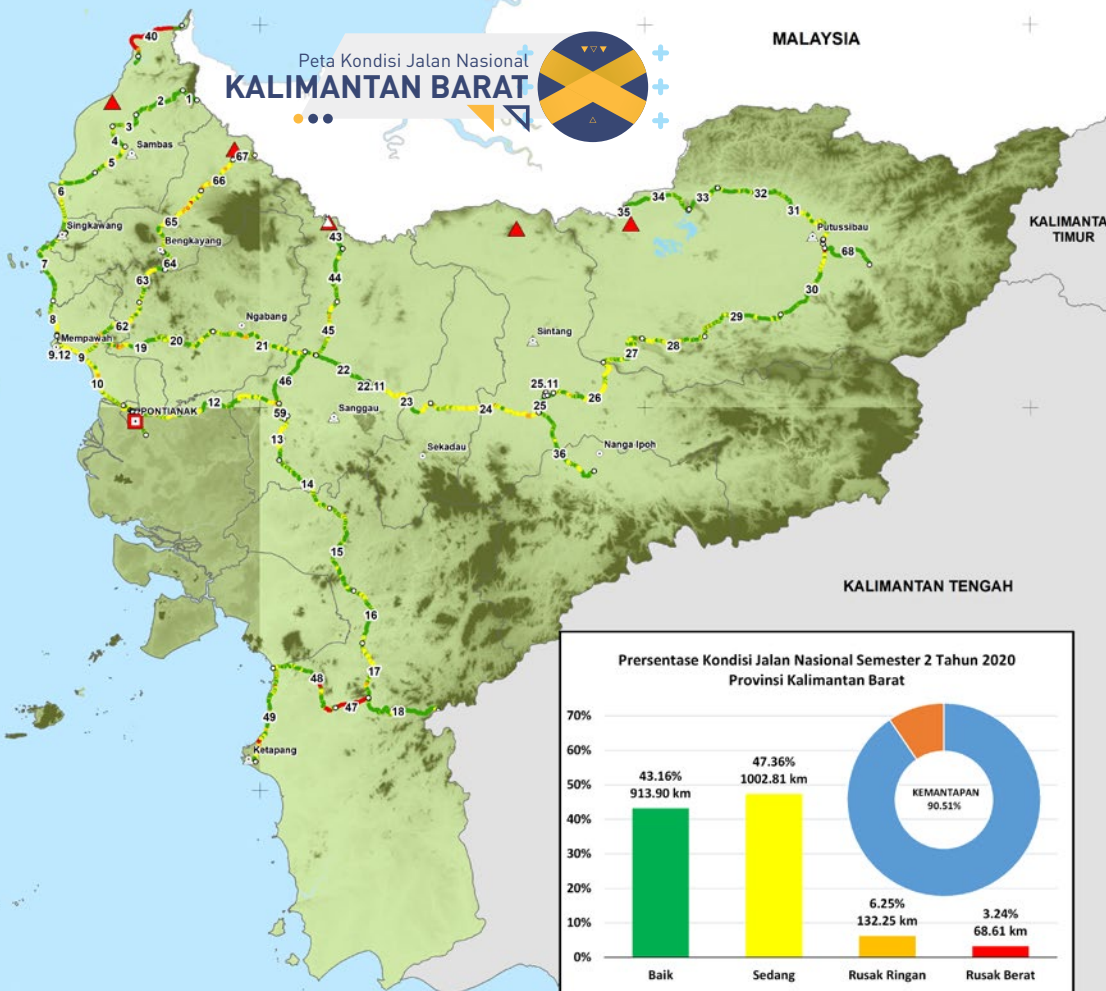
0 12.5 25 50 75 100
KM

Peta Kondisi Jalan Nasional KALIMANTAN BARAT

MALAYSIA

KALIMANTAN
TIMUR

KALIMANTAN TENGAH



**PETA KONDISI JALAN NASIONAL
SEMESTER 2 TAHUN 2020
PROVINSI KALIMANTAN BARAT**
Panjang Total Jalan : 2117,57 km
Persentase Kemantapan : 90.51%

LEGENDA

18 Nomor Ruas

- Ibu Kota Provinsi
- Ibu Kota Kabupaten/Kota
- Titik Awal/Akhir Ruas

Pusat Kegiatan

- Pusat Kegiatan Nasional
- △ Pusat Kegiatan Wilayah
- ▲ Pusat Kawasan Strategis Nasional

Kondisi Jalan

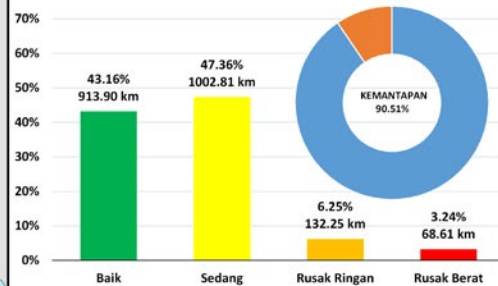
- Baik
- Sedang
- Rusak Ringan
- Rusak Berat



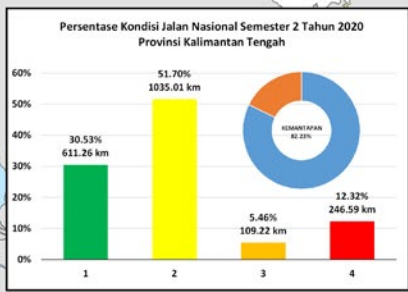
Direktorat Bina Teknik Jalan dan Jembatan
Direktorat Jenderal Bina Marga
Kementerian Pekerjaan Umum dan
Perumahan Rakyat

Sumber Data
Survei Bina Pelaksanaan Jalan Nasional Kalimantan Barat
Semester 2 Tahun 2020

**Prententase Kondisi Jalan Nasional Semester 2 Tahun 2020
Provinsi Kalimantan Barat**



SELAT KARIMATA



PETA KONDISI JALAN NASIONAL SEMESTER 2 TAHUN 2020 PROVINSI KALIMANTAN TENGAH
 Panjang Total Jalan : 2002,08 km
 Persentase Kemantapan : 82.23%

LEGENDA

- 18 Nomor Ruas
- Ibu Kota Provinsi
- Ibu Kota Kabupaten/Kota
- Titik Awal/Akhir Ruas

Pusat Kegiatan

- Pusat Kegiatan Nasional
- △ Pusat Kegiatan Wilayah
- ▲ Pusat Kawasan Strategis Nasional

Kondisi Jalan

- Baik
- Sedang
- Rusak Ringan
- Rusak Berat

**Direktorat Bina Teknik Jalan dan Jembatan
 Direktorat Jenderal Bina Marga
 Kementerian Pekerjaan Umum dan Perumahan Rakyat**

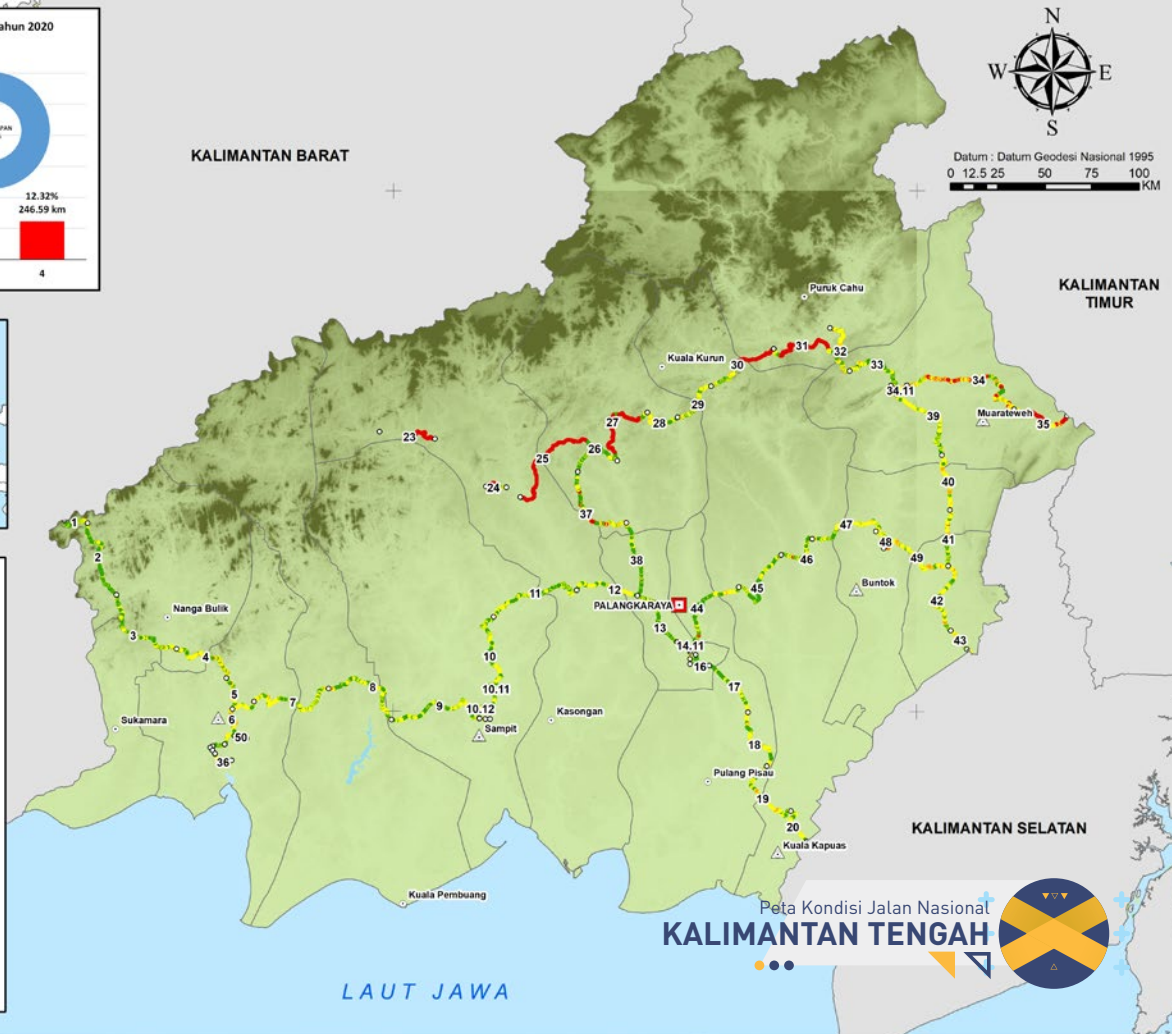
Sumber Data :
 Survei Bata Pelaksanaan Jalan Nasional Kalimantan Tengah Semester 2 Tahun 2020

KALIMANTAN BARAT



Datum : Datum Geodesi Nasional 1995
 0 12,5 25 50 75 100 KM

KALIMANTAN TIMUR

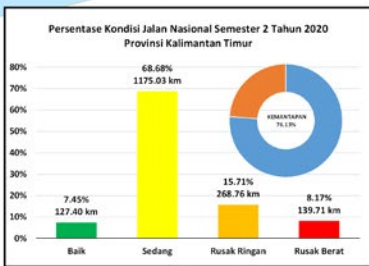


KALIMANTAN SELATAN

LAUT JAWA

Peta Kondisi Jalan Nasional
KALIMANTAN TENGAH





PETA KONDISI JALAN NASIONAL SEMESTER 2 TAHUN 2020
PROVINSI KALIMANTAN TIMUR
Panjang Total Jalan : 1710,90 km
Persentase Kemampaan : 76.13%

LEGENDA

- 18 Nomor Ruas
- Ibu Kota Provinsi
- Ibu Kota Kabupaten/Kota
- Titik Awal/Akhir Ruas

Pusat Kegiatan

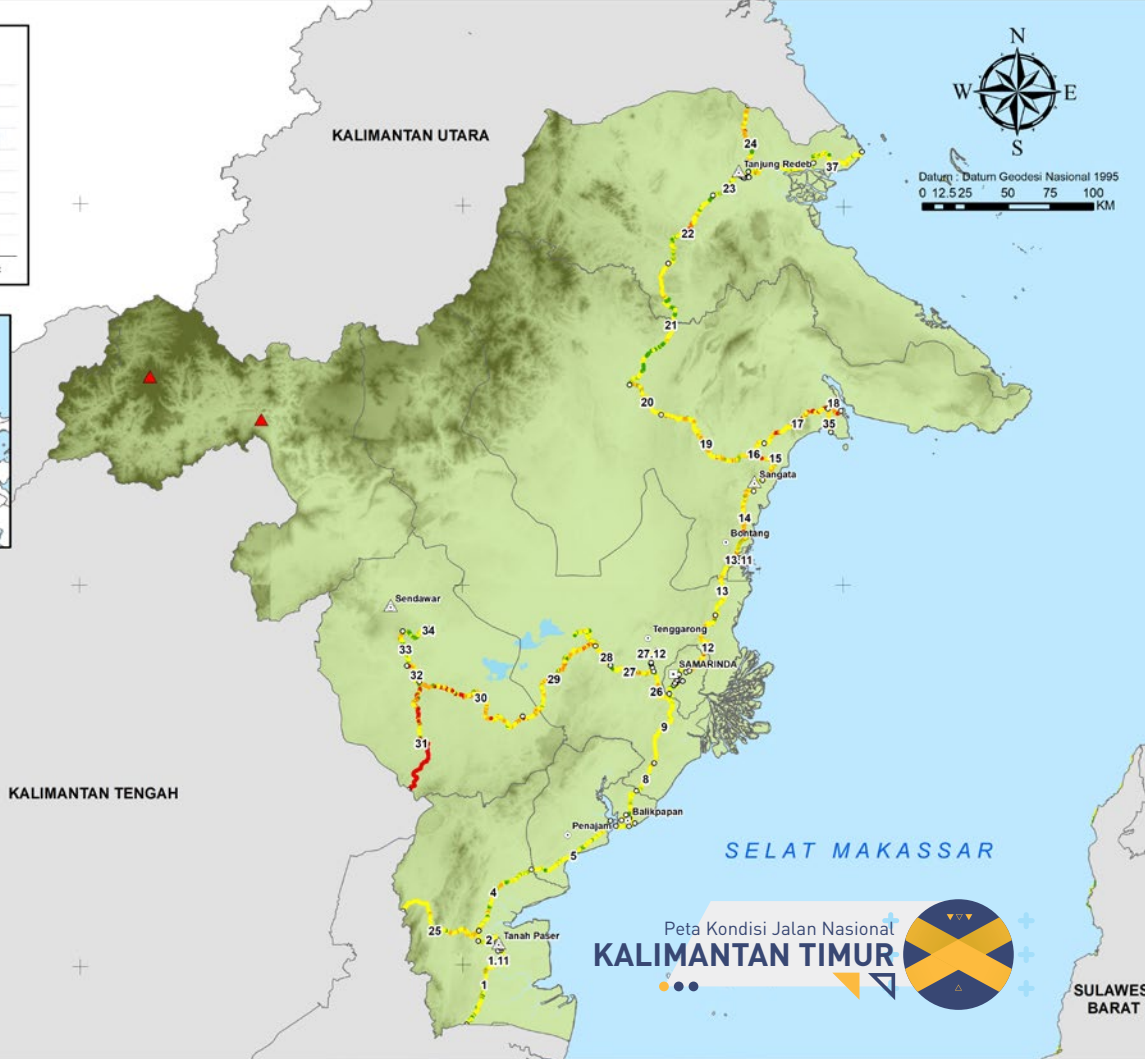
- Pusat Kegiatan Nasional
- △ Pusat Kegiatan Wilayah
- ▲ Pusat Kawasan Strategis Nasional

Kondisi Jalan

- Baik
- Sedang
- Rusak Ringan
- Rusak Berat

Sumber Data
Direktorat Bina Teknik Jalan dan Jembatan
Direktorat Jenderal Bina Marga
Kementerian Pekerjaan Umum dan Perumahan Rakyat

Sumber Data
Survei Balok Besar Pelaksanaan Jalan Nasional Kalimantan Timur
Semester 2 Tahun 2020



Peta Kondisi Jalan Nasional
KALIMANTAN TIMUR

SULAWES
BARAT

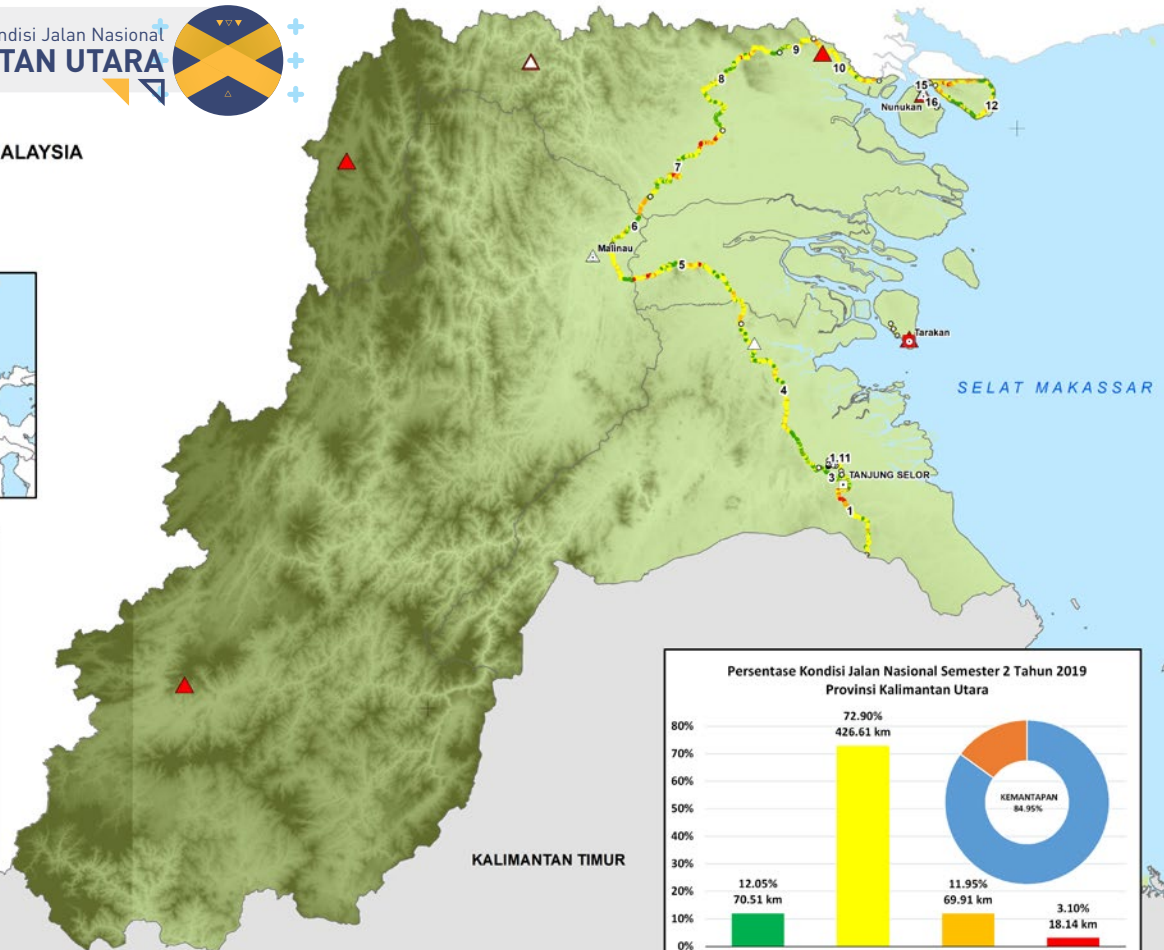


Peta Kondisi Jalan Nasional KALIMANTAN UTARA



Datum : Datum Geodesi Nasional 1995
0 10 20 40 60 80 KM

MALAYSIA



**PETA KONDISI JALAN NASIONAL
SEMESTER 2 TAHUN 2020
PROVINSI KALIMANTAN UTARA**
Panjang Total Jalan : 585,16 km
Persentase Kemantapan : 84.95%

LEGENDA

18 Nomor Ruas

- Ibu Kota Provinsi
- Ibu Kota Kabupaten/Kota
- Titik Awal/Akhir Ruas

Pusat Kegiatan

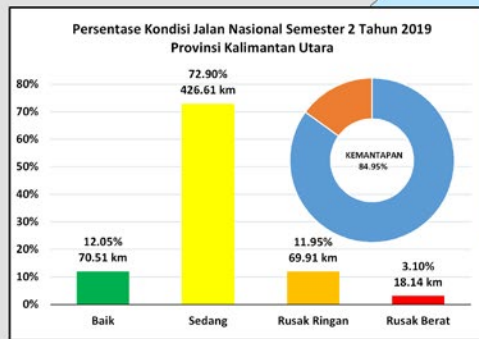
- Pusat Kegiatan Nasional
- △ Pusat Kegiatan Wilayah
- ▲ Pusat Kawasan Strategis Nasional

Kondisi Jalan

- Baik
- Sedang
- Rusak Ringan
- Rusak Berat

 Direktorat Bina Teknik Jalan dan Jembatan
Direktorat Jenderal Bina Marga
Kementerian Pekerjaan Umum dan
Perumahan Rakyat

Sumber Data :
Survei Balok Pelaksanaan Jalan Nasional Kalimantan Utara
Semester 2 Tahun 2020



Peta Kondisi Jalan Nasional KALIMANTAN SELATAN



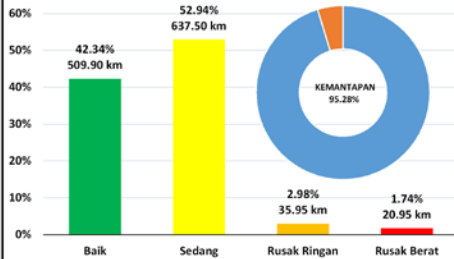
KALIMANTAN TENGAH

KALIMANTAN
TIMUR



Datum : Datum Geodesi Nasional 1995
0 10 20 40 60
KM

**Persentase Kondisi Jalan Nasional Semester 2 Tahun 2020
Provinsi Kalimantan Selatan**



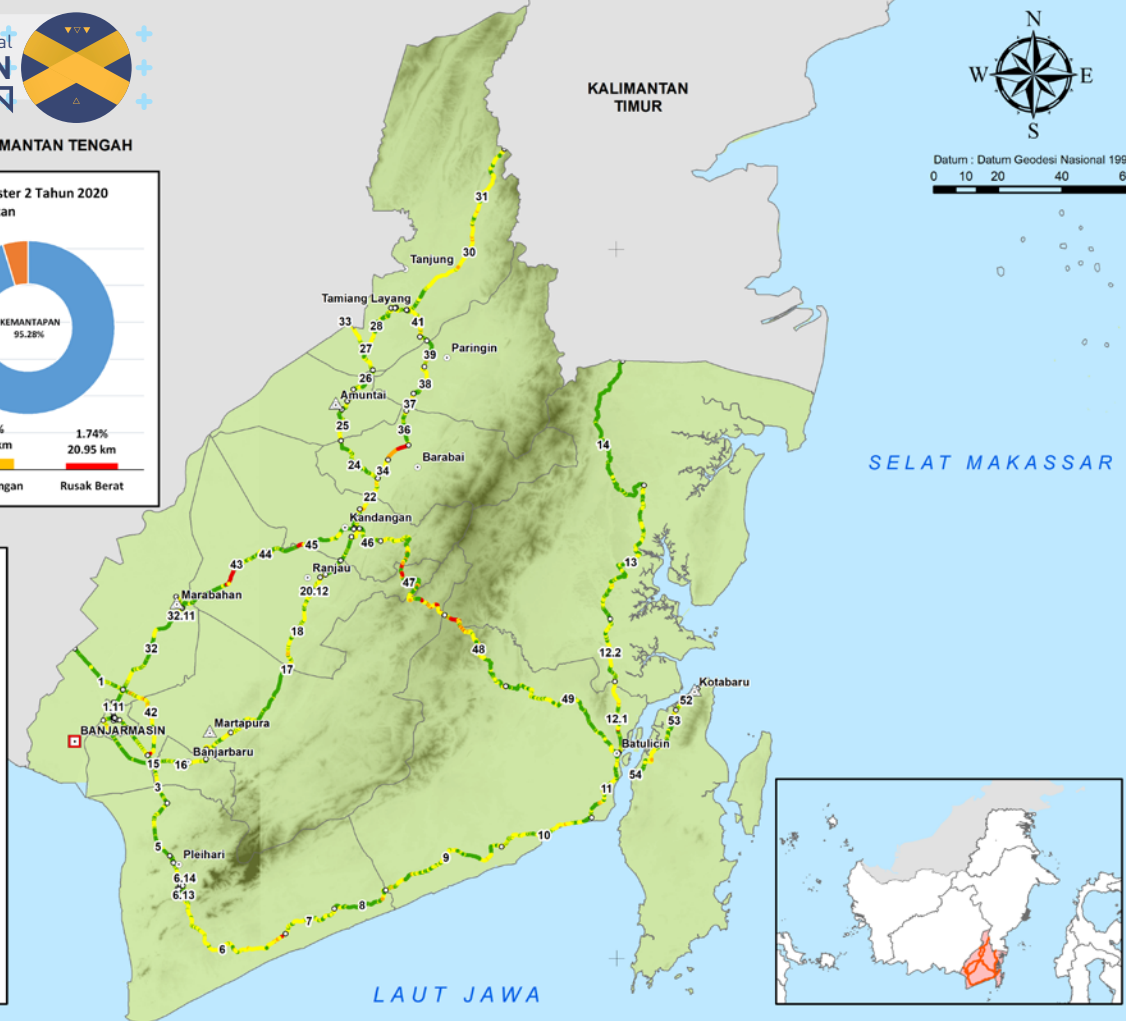
**PETA KONDISI JALAN NASIONAL
SEMESTER 2 TAHUN 2020
PROVINSI KALIMANTAN SELATAN**
Panjang Total Jalan : 1204,30 km
Persentase Kemantapan : 95.28%

LEGENDA

- 18 Nomor Ruas
- Ibu Kota Provinsi
- Ibu Kota Kabupaten/Kota
- Titik Awal/Akhir Ruas
- Pusat Kegiatan**
 - Pusat Kegiatan Nasional
 - ▲ Pusat Kegiatan Wilayah
 - ▲ Pusat Kawasan Strategis Nasional
- Kondisi Jalan**
 - Baik
 - Sedang
 - Rusak Ringan
 - Rusak Berat

 Direktorat Bina Teknik Jalan dan Jembatan
Direktorat Jenderal Bina Marga
Kementerian Pekerjaan Umum dan
Perumahan Rakyat

Sumber Data :
Survei Balai Pelaksanaan Jalan Nasional Kalimantan Selatan
Semester 2 Tahun 2020



LAUT JAWA

SELAT MAKASSAR



Peta Kondisi Jalan Nasional

BALI



Datum : Datum Geodesi Nasional 1995
 0 3,25 6,5 13 19,5 26
 KM

JAWA TIMUR

SELAT LOMBOK

**PETA KONDISI JALAN NASIONAL
 SEMESTER 2 TAHUN 2020
 PROVINSI BALI**
 Panjang Total Jalan : 629,39 km
 Persentase Kemantapan : 96,28%

LEGENDA

- 18 Nomor Ruas
- ▣ Ibu Kota Provinsi
- Ibu Kota Kabupaten/Kota
- Titik Awal/Akhir Ruas
- Pusat Kegiatan**
- ▣ Pusat Kegiatan Nasional
- ▢ Pusat Kegiatan Wilayah
- ▴ Pusat Kawasan Strategis Nasional
- Kondisi Jalan**
- Baik
- Sedang
- Rusak Ringan
- Rusak Berat

 Direktorat Bina Teknik Jalan dan Jembatan
 Direktorat Jenderal Bina Marga
 Kementerian Pekerjaan Umum dan Perumahan Rakyat

Sumber Data:
 Survei Balai Besar Pelaksanaan Jalan Nasional Jawa Timur - Bali
 Semester 2 Tahun 2020



SAMUDERA HINDIA

Peta Kondisi Jalan Nasional NUSA TENGGARA BARAT



Peta Kondisi Jalan Nasional

LAUT FLORES



Datum : Datum Geodesi Nasional 1995

0 5 10 20 30 40 50
KM



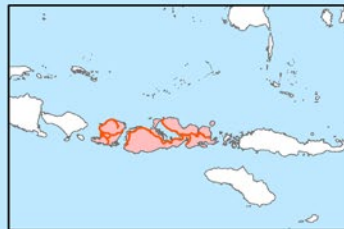
SAMUDERA HINDIA

**PETA KONDISI JALAN NASIONAL
SEMESTER 2 TAHUN 2020
PROVINSI NUSA TENGGARA BARAT**
Panjang Total Jalan : 934,55 km
Persentase Kemandapan : 98.72%

LEGENDA

- 18 Nomor Ruas
- ▣ Ibu Kota Provinsi
- Ibu Kota Kabupaten/Kota
- Titik Awal/Akhir Ruas
- Pusat Kegiatan**
- ▣ Pusat Kegiatan Nasional
- ▢ Pusat Kegiatan Wilayah
- ▴ Pusat Kawasan Strategis Nasional
- Kondisi Jalan**
- Baik
- Sedang
- Rusak Ringan
- Rusak Berat

Persentase Kondisi Jalan Nasional Semester 2 Tahun 2020
Provinsi Nusa Tenggara Barat

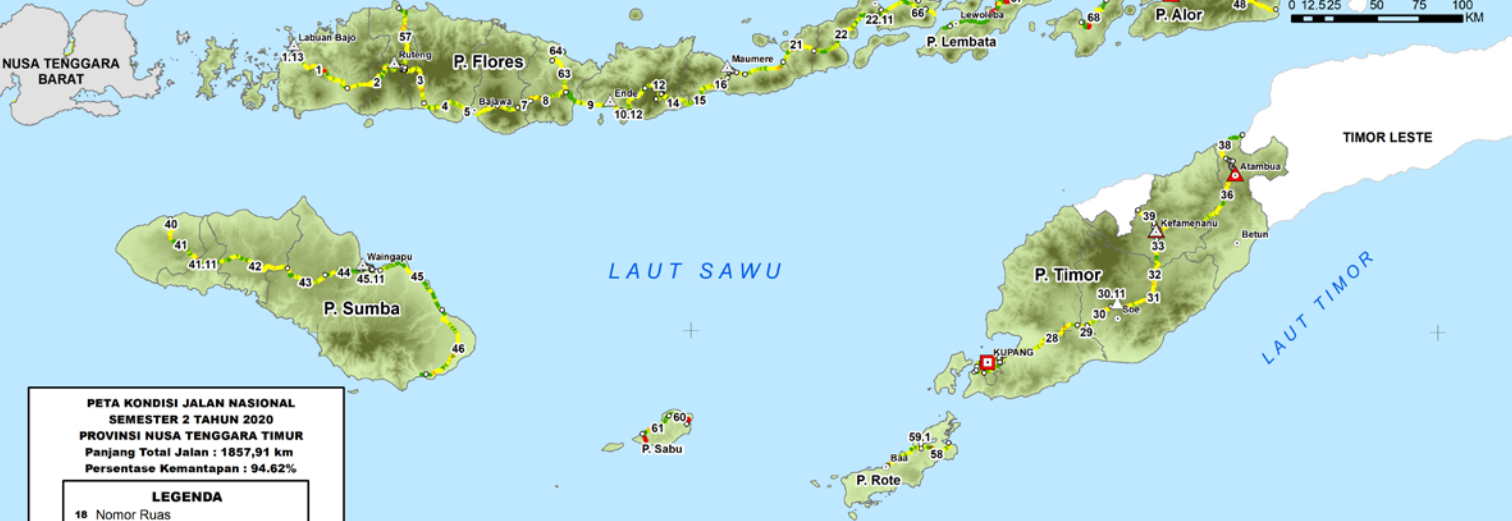


NUSA TENGGARA
TIMUR

Direktorat Bina Teknik Jalan dan Jembatan
Direktorat Jenderal Bina Marga
Kementerian Pekerjaan Umum dan
Perumahan Rakyat

Sumber Data
Survei Balai Pelaksanaan Jalan Nasional Nusa Tenggara Barat
Semester 2 Tahun 2020

Peta Kondisi Jalan Nasional NUSA TENGGARA TIMUR

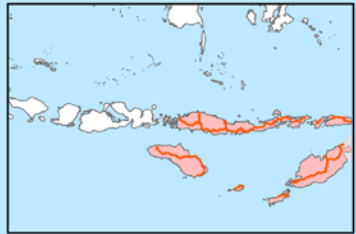
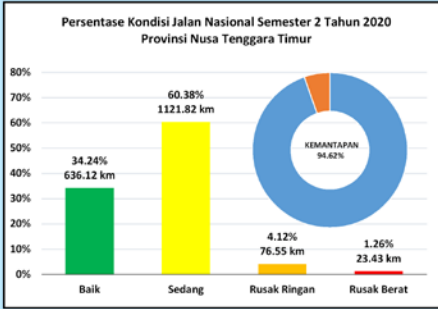


Datum : Datum Geodesi Nasional 1995
0 12.525 50 75 100 KM

**PETA KONDISI JALAN NASIONAL
SEMESTER 2 TAHUN 2020
PROVINSI NUSA TENGGARA TIMUR**
Panjang Total Jalan : 1857,91 km
Persentase Kematapan : 94.62%

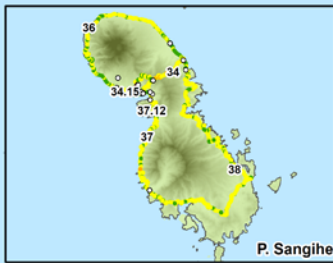
LEGENDA

- 18 Nomor Ruas
- Ibu Kota Provinsi
- Ibu Kota Kabupaten/Kota
- Titik Awal/Akhir Ruas
- Pusat Kegiatan**
 - Pusat Kegiatan Nasional
 - △ Pusat Kegiatan Wilayah
 - ▲ Pusat Kawasan Strategis Nasional
- Kondisi Jalan**
 - Baik
 - Sedang
 - Rusak Ringan
 - Rusak Berat



Direktorat Bina Teknik Jalan dan Jembatan
Direktorat Jenderal Bina Marga
Kementerian Pekerjaan Umum dan
Perumahan Rakyat

Sumber Data :
Survei Bata Pelaksanaan Jalan Nasional Nusa Tenggara Timur
Semester 2 Tahun 2020



Datum : Datum Geodesi Nasional 1995
0 4.5 9 18 27 36 45
KM



Peta Kondisi Jalan Nasional SULAWESI UTARA



PETA KONDISI JALAN NASIONAL SEMESTER 2 TAHUN 2020
PROVINSI SULAWESI UTARA
 Panjang Total Jalan : 1663,92 km
 Persentase Kemantapan : 95.79%

LEGENDA

- 18 Nomor Ruas
- Ibu Kota Provinsi
- Ibu Kota Kabupaten/Kota
- Titik Awal/Akhir Ruas

Pusat Kegiatan

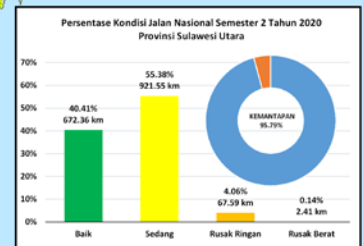
- Pusat Kegiatan Nasional
- ▲ Pusat Kegiatan Wilayah
- ▲ Pusat Kawasan Strategis Nasional

Kondisi Jalan

- Baik
- Sedang
- Rusak Ringan
- Rusak Berat

Direktorat Bina Teknik Jalan dan Jembatan
 Direktorat Jenderal Bina Marga
 Kementerian Pekerjaan Umum dan Perumahan Rakyat

Sumber Data :
 Survei Balok Pelaksanaan Jalan Nasional Sulawesi Utara Semester 2 Tahun 2020



LAUT MALUKU

LAUT SULAWESI



Datum : Datum Geodesi Nasional 1995
0 4 8 16 24 32
KM

SULAWESI TENGAH

SULAWESI UTARA




TELUK TOMINI

**PETA KONDISI JALAN NASIONAL
SEMESTER 2 TAHUN 2020
PROVINSI GORONTALO**
Panjang Total Jalan : 748.60 km
Persentase Kemantapan : 97.89%

LEGENDA

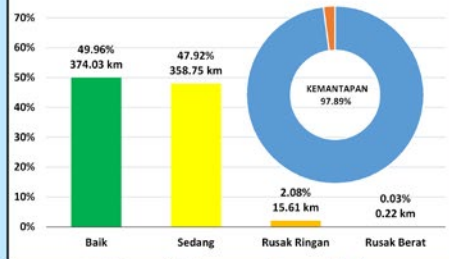
- 18 Nomor Ruas
- Ibu Kota Provinsi
- Ibu Kota Kabupaten/Kota
- Titik Awal/Akhir Ruas
- Pusat Kegiatan**
- Pusat Kegiatan Nasional
- △ Pusat Kegiatan Wilayah
- ▲ Pusat Kawasan Strategis Nasional

- Kondisi Jalan**
- Baik
- Sedang
- Rusak Ringan
- Rusak Berat

 Direktorat Bina Teknik Jalan dan Jembatan
Direktorat Jenderal Bina Marga
Kementerian Pekerjaan Umum dan Perumahan Rakyat

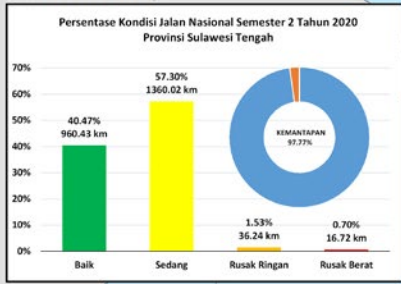
Sumber Data :
Survei Balai Pelaksanaan Jalan Nasional Gorontalo
Semester 2 Tahun 2020

**Persentase Kondisi Jalan Nasional Semester 2 Tahun 2020
Provinsi Gorontalo**



Peta Kondisi Jalan Nasional
GORONTALO





PETA KONDISI JALAN NASIONAL SEMESTER 2 TAHUN 2020 PROVINSI SULAWESI TENGAH
 Panjang Total Jalan : 2373,4 km
 Persentase Kemandapan : 97.77%

LEGENDA

- 18 Nomor Ruas
- ▣ Ibu Kota Provinsi
- Ibu Kota Kabupaten/Kota
- Titik Awal/Akhir Ruas

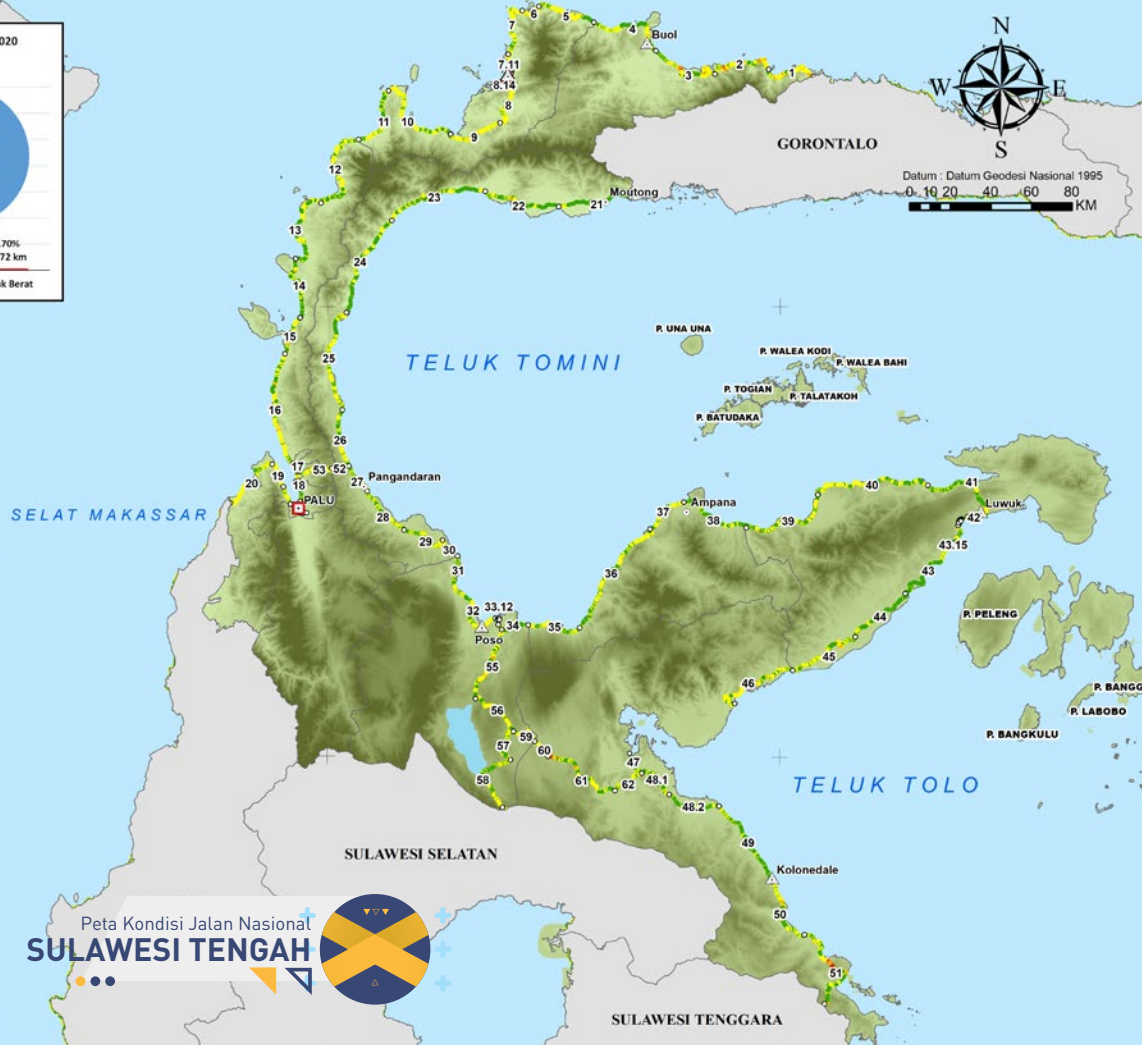
Pusat Kegiatan

- Pusat Kegiatan Nasional
- △ Pusat Kegiatan Wilayah
- ▲ Pusat Kawasan Strategis Nasional

Kondisi Jalan

- Baik
- Sedang
- Rusak Ringan
- Rusak Berat

Sumber Data :
 Survei Bala Peleaksanaan Jalan Nasional Sulawesi Tengah Semester 2 Tahun 2020

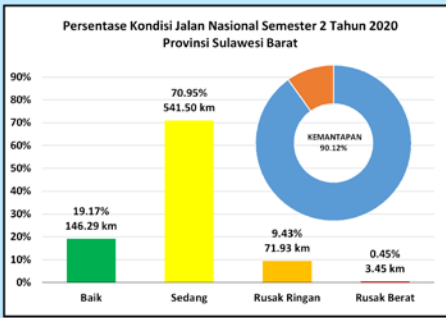


Peta Kondisi Jalan Nasional SULAWESI TENGGARA



Datum : Datum Geodesi Nasional 1995

0 5 10 20 30 40 50
KM



SELAT MAKASSAR

SULAWESI TENGAH

SULAWESI SELATAN

**PETA KONDISI JALAN NASIONAL
SEMESTER 2 TAHUN 2020
PROVINSI SULAWESI BARAT**
Panjang Total Jalan : 763,17 km
Persentase Kemantapan : 90.12%

LEGENDA

- 18 Nomor Ruas
- Ibu Kota Provinsi
- Ibu Kota Kabupaten/Kota
- Titik Awal/Akhir Ruas

Pusat Kegiatan

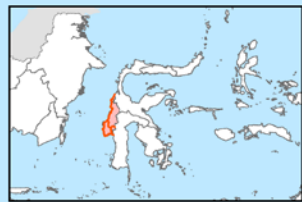
- Pusat Kegiatan Nasional
- Pusat Kegiatan Wilayah
- Pusat Kawasan Strategis Nasional

Kondisi Jalan

- Baik
- Sedang
- Rusak Ringan
- Rusak Berat

Direktorat Bina Teknik Jalan dan Jembatan
Direktorat Jenderal Bina Marga
Kementerian Pekerjaan Umum dan
Perumahan Rakyat

Sumber Data :
Survei Balok Besar Pelaksanaan Jalan Nasional Sulawesi Barat
Semester 2 Tahun 2020



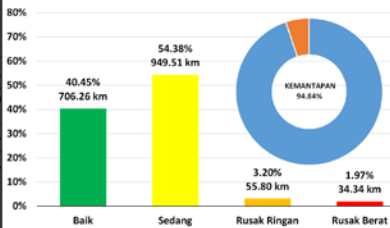


Datum : Datum Geodesi Nasional 1995

0 10 20 40 60 80

KM

Persentase Kondisi Jalan Nasional Semester 2 Tahun 2020
Provinsi Sulawesi Selatan



PETA KONDISI JALAN NASIONAL SEMESTER 2 TAHUN 2020 PROVINSI SULAWESI SELATAN
Panjang Total Jalan : 1745,92 km
Persentase Kematapan : 94.84%

LEGENDA

18 Nomor Ruas

- Ibu Kota Provinsi
- Ibu Kota Kabupaten/Kota
- Titik Awal/Akhir Ruas

Pusat Kegiatan

- Pusat Kegiatan Nasional
- ▲ Pusat Kegiatan Wilayah
- ▲ Pusat Kawasan Strategis Nasional

Kondisi Jalan

- Baik
- Sedang
- Rusak Ringan
- Rusak Berat



Direktorat Bina Tolokir Jalan dan Jembatan
Direktorat Jenderal Bina Marga
Kementerian Pekerjaan Umum dan
Perumahan Rakyat

Sumber Data
Survei Balai Besar Pelaksanaan Jalan Nasional Sulawesi Selatan
Semester 2 Tahun 2020



Peta Kondisi Jalan Nasional
SULAWESI SELATAN



SULAWESI SELATAN



Datum : Datum Geodesi Nasional 1995

0 5 10 20 30 40 50 60

KM

Persentase Kondisi Jalan Nasional Semester 2 Tahun 2020 Provinsi Sulawesi Tenggara



PETA KONDISI JALAN NASIONAL SEMESTER 2 TAHUN 2020 PROVINSI SULAWESI TENGGARA

Panjang Total Jalan : 1497,81 km

Persentase Kemantapan : 91.23%

LEGENDA

- 18 Nomor Ruas
- Ibu Kota Provinsi
- Ibu Kota Kabupaten/Kota
- Titik Awal/Akhir Ruas
- Pusat Kegiatan**
- Pusat Kegiatan Nasional
- ▲ Pusat Kegiatan Wilayah
- ▲ Pusat Kawasan Strategis Nasional
- Kondisi Jalan**
- Baik
- Sedang
- Rusak Ringan
- Rusak Berat

Direktorat Bina Teknik Jalan dan Jembatan
Direktorat Jenderal Bina Marga
Kementerian Pekerjaan Umum dan
Perumahan Rakyat

Sumber Data :
Survei Balok Pelaksanaan Jalan Nasional Sulawesi Tenggara
Semester 2 Tahun 2020



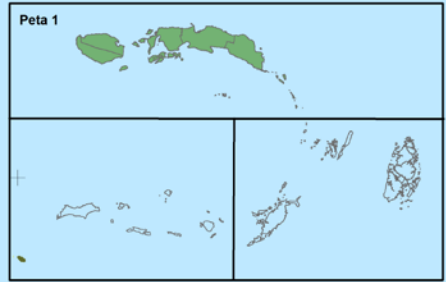
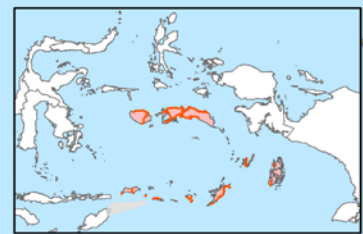
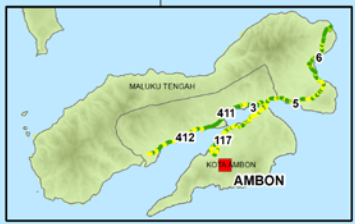
Peta Kondisi Jalan Nasional SULAWESI TENGGARA

TELUK TOLO

TELUK BONE

LAUT FLORES





PETA KONDISI JALAN NASIONAL SEMESTER 2 TAHUN 2020 PROVINSI MALUKU
Panjang Total Jalan : 1771,67 km
Persentase Kemantapan : 90,72%

LEGENDA

- 18 Nomor Ruas
- ▣ Ibu Kota Provinsi
- Ibu Kota Kabupaten/Kota
- Titik Awal/Akhir Ruas

Pusat Kegiatan

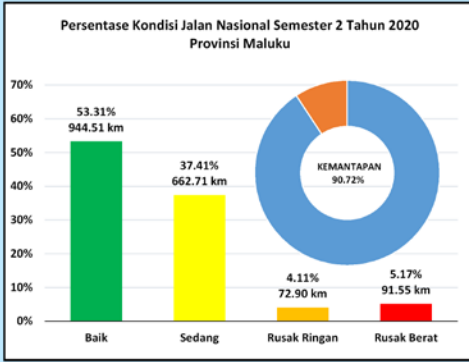
- Pusat Kegiatan Nasional
- △ Pusat Kegiatan Wilayah
- ▲ Pusat Kawasan Strategis Nasional

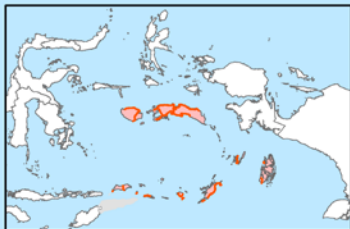
Kondisi Jalan

- Baik
- Sedang
- Rusak Ringan
- Rusak Berat

Direktorat Bina Teknik Jalan dan Jembatan
Direktorat Jenderal Bina Marga
Kementerian Pekerjaan Umum dan Perumahan Rakyat

Sumber Data :
 Survei Bina Pelaksanaan Jalan Nasional Maluku
 Semester 2 Tahun 2020

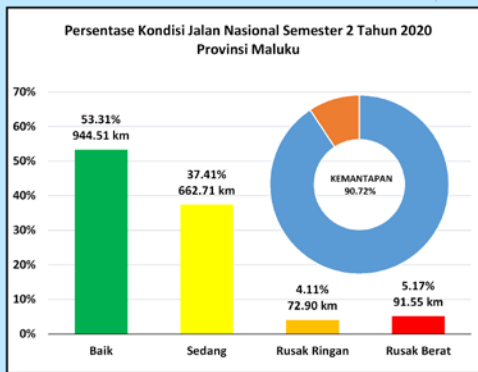
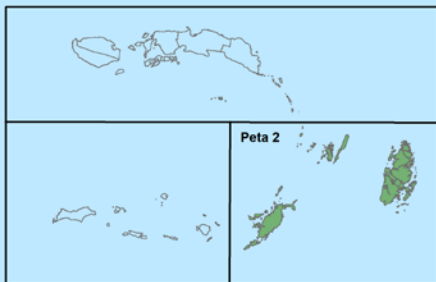
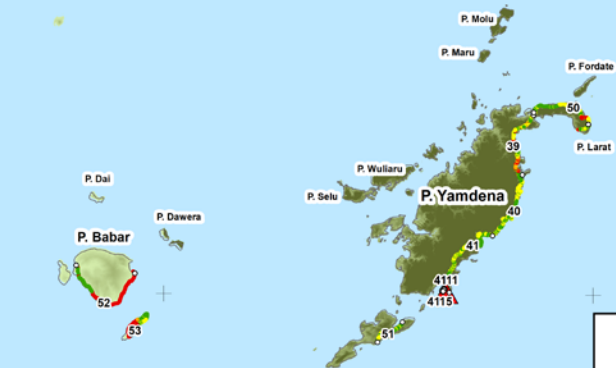




LAUT ARAFURU

Peta Kondisi Jalan Nasional

MALUKU II



PETA KONDISI JALAN NASIONAL SEMESTER 2 TAHUN 2020 PROVINSI MALUKU

Panjang Total Jalan : 1771,67 km
Persentase Kemantapan : 90.72%

LEGENDA

- 18 Nomor Ruas
- Ibu Kota Provinsi
- Ibu Kota Kabupaten/Kota
- Titik Awal/Akhir Ruas

Pusat Kegiatan

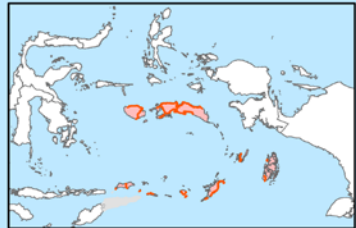
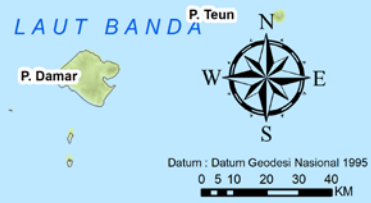
- Pusat Kegiatan Nasional
- △ Pusat Kegiatan Wilayah
- ▲ Pusat Kawasan Strategis Nasional

Kondisi Jalan

- Baik
- Sedang
- Rusak Ringan
- Rusak Berat

Sumber Data:
Survei Balai Pelaksanaan Jalan Nasional Maluku Semester 2 Tahun 2020

Direktorat Bina Teknik Jalan dan Jembatan
Direktorat Jenderal Bina Marga
Kementerian Pekerjaan Umum dan Perumahan Rakyat



PETA KONDISI JALAN NASIONAL SEMESTER 2 TAHUN 2020 PROVINSI MALUKU
Panjang Total Jalan : 1771,67 km
Persentase Kemantapan : 90.72%

LEGENDA

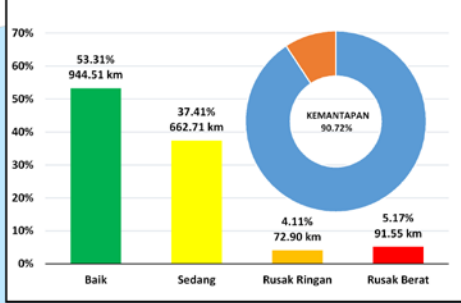
- 18 Nomor Ruas
- Ibu Kota Provinsi
- Ibu Kota Kabupaten/Kota
- Titik Awal/Akhir Ruas
- Pusat Kegiatan**
- Pusat Kegiatan Nasional
- △ Pusat Kegiatan Wilayah
- ▲ Pusat Kawasan Strategis Nasional
- Kondisi Jalan**
- Baik
- Sedang
- Rusak Ringan
- Rusak Berat

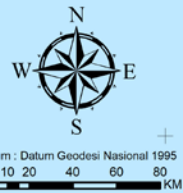
Direktorat Bina Teknik Jalan dan Jembatan
 Direktorat Jenderal Bina Marga
 Kementerian Pekerjaan Umum dan Perumahan Rakyat

Sumber Data :
 Survei Balok Pelaksanaan Jalan Nasional Maluku
 Semester 2 Tahun 2020

Timor Leste

Persentase Kondisi Jalan Nasional Semester 2 Tahun 2020 Provinsi Maluku





SULAWESI
UTARA

LAUT HALMAHERA

**PETA KONDISI JALAN NASIONAL
SEMESTER 2 TAHUN 2020
PROVINSI MALUKU UTARA**
Panjang Total Jalan : 1203,34 km
Persentase Kemantapan : 93.41%

LEGENDA

18 Nomor Ruas

- Ibu Kota Provinsi
- Ibu Kota Kabupaten/Kota
- Titik Awal/Akhir Ruas

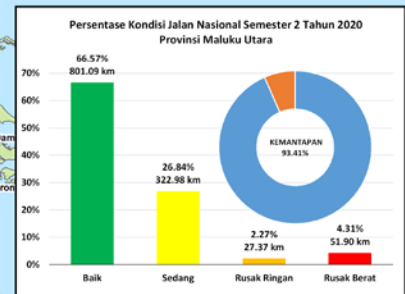
Pusat Kegiatan

- Pusat Kegiatan Nasional
- ▲ Pusat Kegiatan Wilayah
- △ Pusat Kawasan Strategis Nasional

Kondisi Jalan

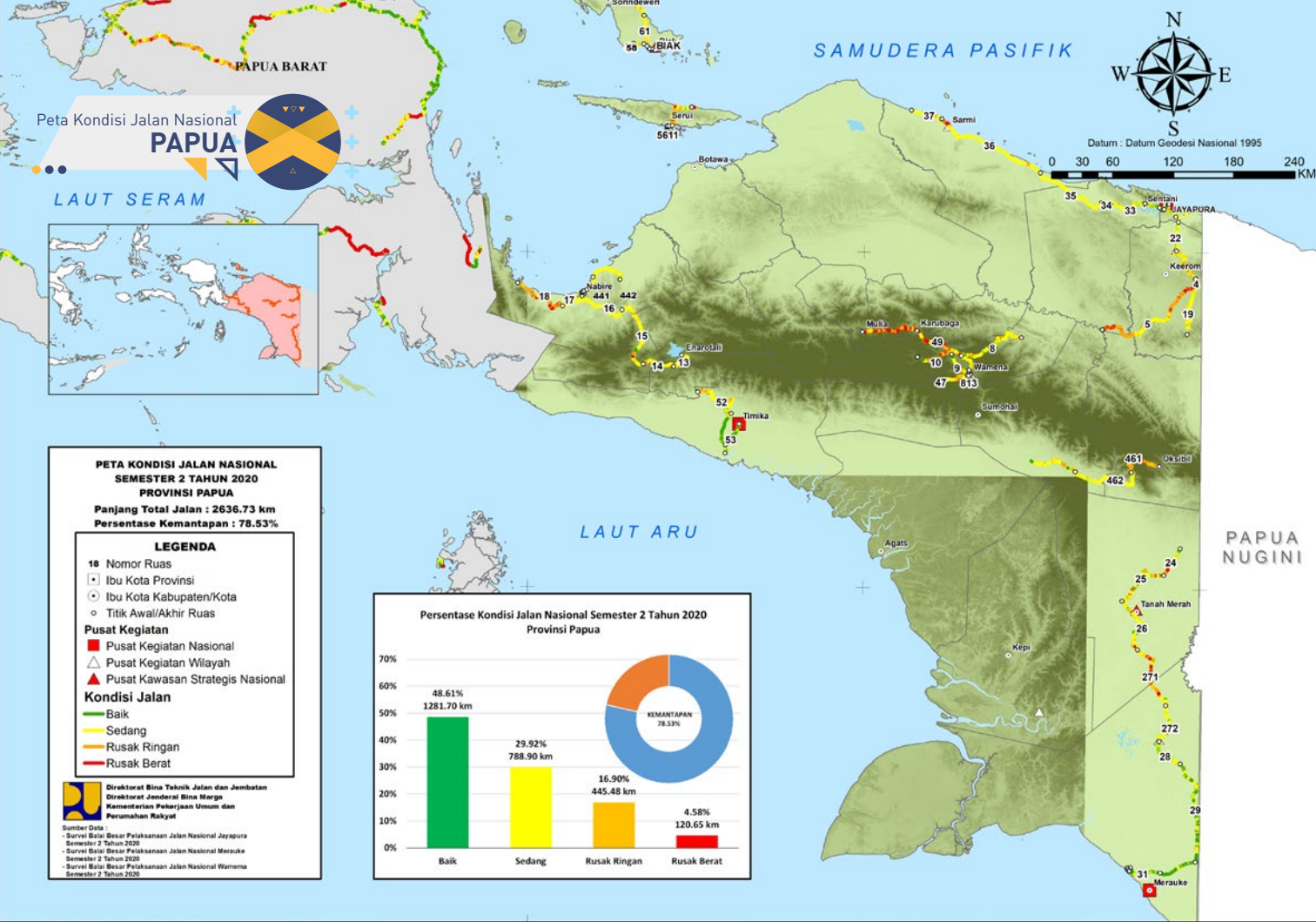
- Baik
- Sedang
- Rusak Ringan
- Rusak Berat

Peta Kondisi Jalan Nasional
MALUKU UTARA



Direktorat Bina Teknik Jalan dan Jembatan
Direktorat Jenderal Bina Marginal
Kementerian Pekerjaan Umum dan
Perumahan Rakyat

Sumber Data
Survei Bina Besar Pelaksanaan Jalan Nasional Maluku Utara
Semester 2 Tahun 2020



Peta Kondisi Jalan Nasional


PAPUA

LAUT SERAM

SAMUDERA PASIFIK



Datum : Datum Geodesi Nasional 1995



**PETA KONDISI JALAN NASIONAL
SEMESTER 2 TAHUN 2020
PROVINSI PAPUA**

Panjang Total Jalan : 2636.73 km
Persentase Kemantapan : 78.53%

LEGENDA

- 18 Nomor Ruas
- ▣ Ibu Kota Provinsi
- Ibu Kota Kabupaten/Kota
- Titik Awal/Akhir Ruas

Pusat Kegiatan

- Pusat Kegiatan Nasional
- △ Pusat Kegiatan Wilayah
- ▲ Pusat Kawasan Strategis Nasional

Kondisi Jalan

- Baik
- Sedang
- Rusak Ringan
- Rusak Berat

LAUT ARU

PAPUA NUGINI

**Persentase Kondisi Jalan Nasional Semester 2 Tahun 2020
Provinsi Papua**



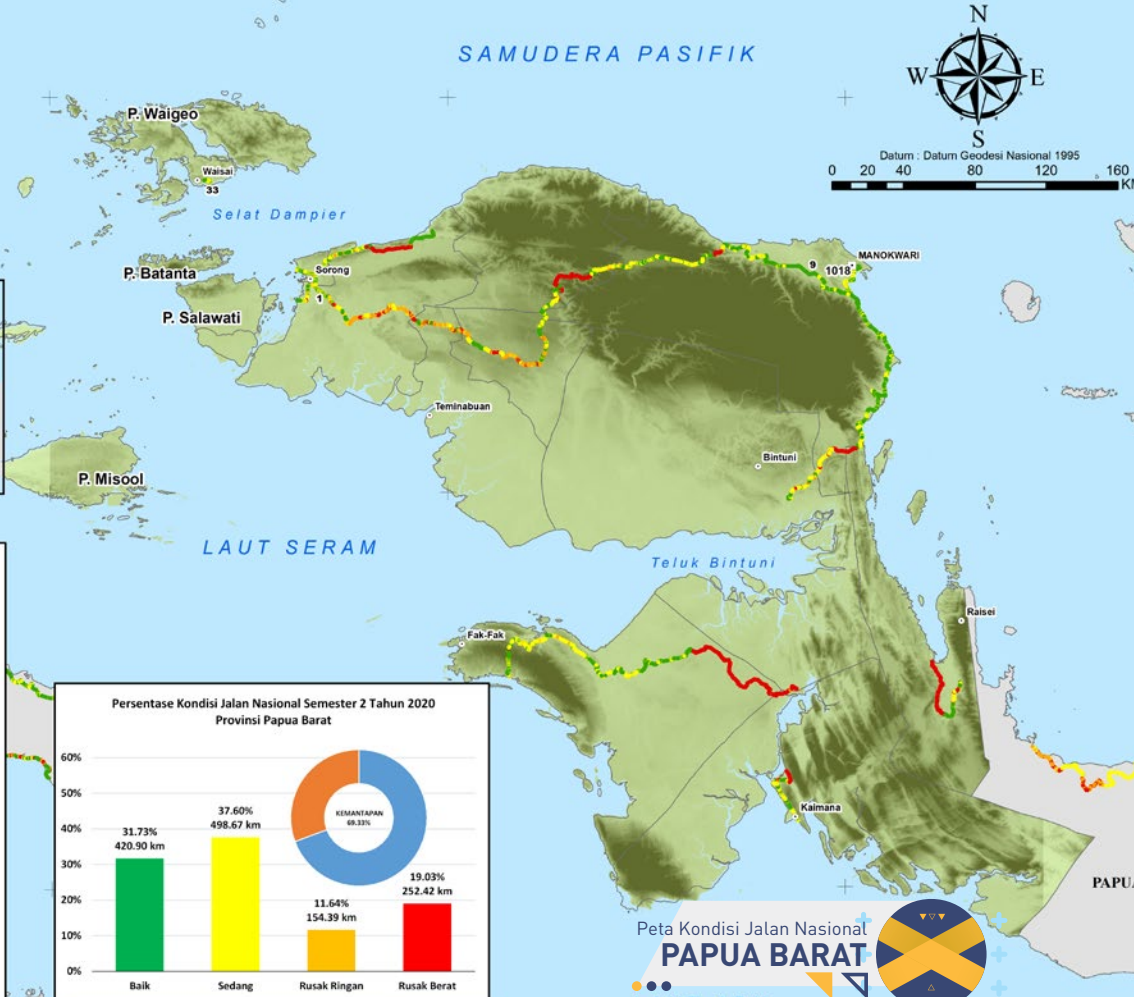
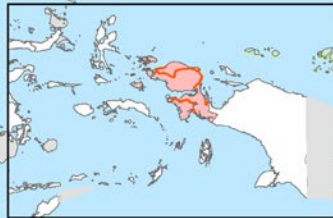
Direktorat Bina Teknik Jalan dan Jembatan
Direktorat Jenderal Bina Marga
Kementerian Pekerjaan Umum dan Perumahan Rakyat

Sumber Data :
- Survei Besar Besar Pelaksanaan Jalan Nasional Jayapura Semester 2 Tahun 2020
- Survei Besar Besar Pelaksanaan Jalan Nasional Merauke Semester 2 Tahun 2020
- Survei Besar Besar Pelaksanaan Jalan Nasional Wamena Semester 2 Tahun 2020

SAMUDERA PASIFIK



Datum : Datum Geodesi Nasional 1995
0 20 40 80 120 160 KM



PETA KONDISI JALAN NASIONAL SEMESTER 2 TAHUN 2020 PROVINSI PAPUA BARAT

Panjang Total Jalan : 1326.38 km
Persentase Kematapan : 69.33%

LEGENDA

- 18 Nomor Ruas
- Ibu Kota Provinsi
- Ibu Kota Kabupaten/Kota
- Titik Awal/Akhir Ruas
- Pusat Kegiatan**
- Pusat Kegiatan Nasional
- ▲ Pusat Kegiatan Wilayah
- ▲ Pusat Kawasan Strategis Nasional
- Kondisi Jalan**
- Baik
- Sedang
- Rusak Ringan
- Rusak Berat

Persentase Kondisi Jalan Nasional Semester 2 Tahun 2020 Provinsi Papua Barat



Direktorat Bina Teknik Jalan dan Jembatan
Direktorat Jenderal Bina Marga
Kementerian Pekerjaan Umum dan Perumahan Rakyat

Sumber Data :
Survei Bina Pelaksanaan Jalan Nasional Papua Barat Semester 2 Tahun 2020

Peta Kondisi Jalan Nasional
PAPUA BARAT

LAUT ARU



KPI Rating map 2020



Datum : Datum Geodesi Nasional 1995

0 75 150 300 450 600 KM



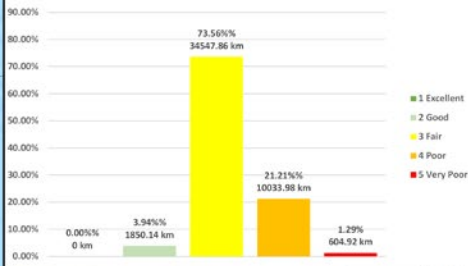
INDONESIA ROAD CONDITION KEY PERFORMANCE INDICATORS


LEGEND

- Provincial Capital
- KPI - Ratings
 - 1 Excellent
 - 2 Good
 - 3 Fair
 - 4 Poor
 - 5 Very Poor

Directorate of Road and Bridge Engineering
 Directorate General of Highways
 Ministry of Public Works and Housing
 Sumber: Balai Besar/Balai Pelaksanaan Jalan Nasional Survey Semester 2 Year 2020

KEY PERFORMANCE INDICATOR RATINGS





BAB **05.** ...

PETA KONDISI  
JEMBATAN NASIONAL



BAB 05.

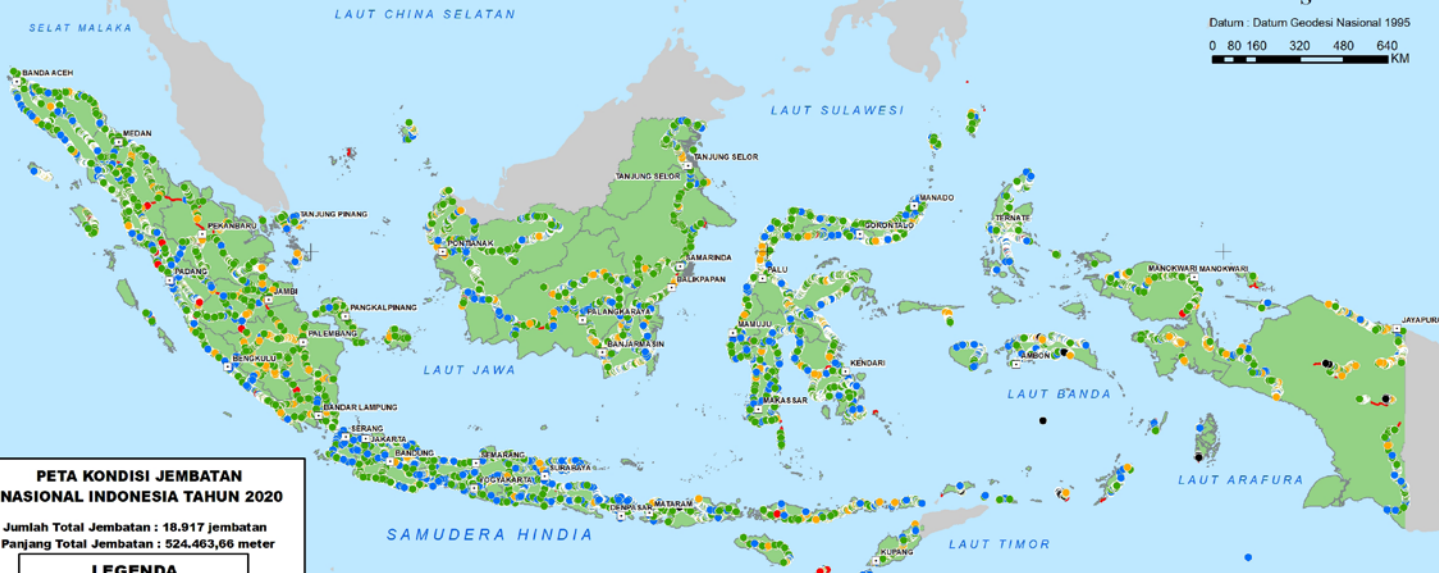
- Peta Kondisi Jembatan Nasional



SAMUDERA PASIFIK
UTARA

Datum : Datum Geodesi Nasional 1995

0 80 160 320 480 640
KM



PETA KONDISI JEMBATAN NASIONAL INDONESIA TAHUN 2020

Jumlah Total Jembatan : 18.917 jembatan
Panjang Total Jembatan : 524.463,66 meter

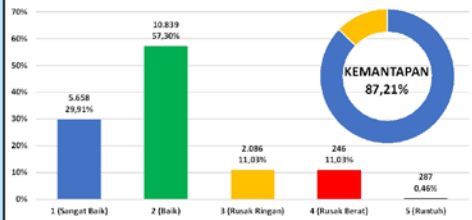
LEGENDA

- Ibu Kota Provinsi
- Jalan Nasional
- KONDISI JEMBATAN :**
 - 0-1 (Baik Sekali - Baik)
 - 2 (Sedang)
 - 3 (Rusak Ringan)
 - 4 (Rusak Berat)
 - 5 (Runtuh)

Direktorat Bina Teknik Jalan dan Jembatan
Direktorat Jenderal Bina Marga
Kementerian Pekerjaan Umum dan Perumahan Rakyat

Sumber Data
Survei Status Besar/Balai Pelaksanaan Jalan Nasional
Tahun 2020

Persentase Nilai Kondisi Jembatan Nasional Indonesia Tahun 2020

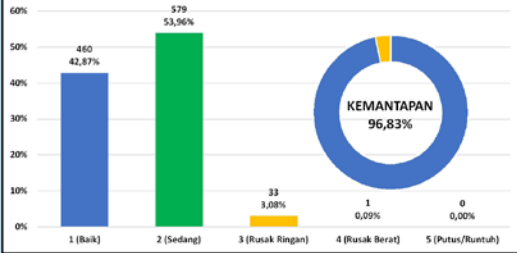


Peta Kondisi Jembatan Nasional
INDONESIA





Persentase Nilai Kondisi Jembatan Nasional 2020 Provinsi Aceh



PETA KONDISI JEMBATAN NASIONAL TAHUN 2020 PROVINSI ACEH

Jumlah Total Jembatan : 1073 jembatan
Panjang Total Jembatan : 25885,20 meter

LEGENDA

- 18 Nomor Ruas
- Ibu Kota Provinsi
- Ibu Kota Kabupaten/Kota
- Titik Awal/Akhir Ruas
- Jalan Nasional

Pusat Kegiatan

- Pusat Kegiatan Nasional
- Pusat Kegiatan Wilayah
- Pusat Kawasan Strategis Nasional

Kondisi Jembatan

- (0-1) Baik Sekali - Baik
- (2) Sedang
- (3) Rusak Ringan
- (4) Rusak Berat
- (5) Putus / Runtuh

Direktorat Pengembangan Jaringan Jalan
Direktorat Jenderal Bina Teknik
Kementerian Pekerjaan Umum dan Perumahan Rakyat

Sumber Data :
Survei Status Pelaksanaan Jalan Nasional Aceh
Tahun 2020

SAMUDERA HINDIA



P. Simeuleu



P. Weh

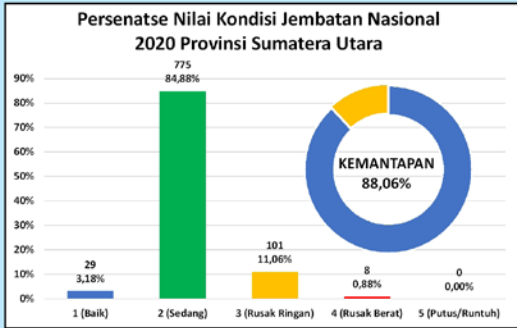


Datum : Datum Geodesi Nasional 1995



SUMATERA UTARA

MEDA



PETA KONDISI JEMBRAN NASIONAL TAHUN 2020 PROVINSI SUMATERA UTARA

Jumlah Total Jembatan : 913 jembatan
Panjang Total Jembatan : 24169,90 meter

LEGENDA

- 18 Nomor Ruas
- Ibu Kota Provinsi
- Ibu Kota Kabupaten/Kota
- Titik Awal/Akhir Ruas
- Jalan Nasional

Pusat Kegiatan

- Pusat Kegiatan Nasional
- △ Pusat Kegiatan Wilayah
- ▲ Pusat Kawasan Strategis Nasional

Kondisi Jembatan

- (0-1) Baik Sekali - Baik
- (2) Sedang
- (3) Rusak Ringan
- (4) Rusak Berat
- (5) Putus / Runtuh

Direktorat Bina Teknik Jalan dan Jembatan
Direktorat Jenderal Bina Marga
Kementerian Pekerjaan Umum dan Perumahan Rakyat

Sumber Data
Survei Balai Besar Pelaksanaan Jalan Nasional Sumatera Utara
Tahun 2020



SAMUDERA HINDIA

ACEH



Datum : Datum Geodesi Nasional 1995
0 12,5 25 50 75 100
KM



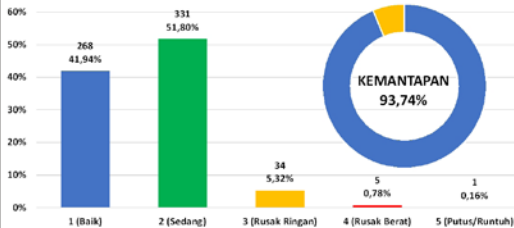
Peta Kondisi Jembatan Nasional
SUMATERA UTARA



Peta Kondisi Jembatan Nasional SUMATERA BARAT



Persentase Nilai Kondisi Jembatan Nasional 2020 Provinsi Sumatera Barat



PETA KONDISI JEMBRAN NASIONAL TAHUN 2020 PROVINSI SUMATERA BARAT

Jumlah Total Jembatan : 639 jembatan
Panjang Total Jembatan : 18427,95 meter

LEGENDA

- 18 Nomor Ruas
- Ibu Kota Provinsi
- Ibu Kota Kabupaten/Kota
- Titik Awal/Akhir Ruas
- Jalan Nasional

Pusat Kegiatan

- Pusat Kegiatan Nasional
- △ Pusat Kegiatan Wilayah
- ▲ Pusat Kawasan Strategis Nasional

Kondisi Jembatan

- (0-1) Baik Sekali - Baik
- (2) Sedang
- (3) Rusak Ringan
- (4) Rusak Berat
- (5) Putus / Runtuh

Direktorat Pengembangan Jaringan Jalan
Direktorat Jenderal Bina Teknik
Kementerian Pekerjaan Umum dan
Perumahan Rakyat

Sumber Data :
Survei Balai Pelaksanaan Jalan Nasional Sumatera Barat
Tahun 2020



P. Siberut

P. Sipura

P. Pagai-Utara

SUMATERA
UTARA



Datum : Datum Geodesi Nasional 1995
0 10 20 40 60 80
KM

RIAU

PADANG
PADANG

JAMBI

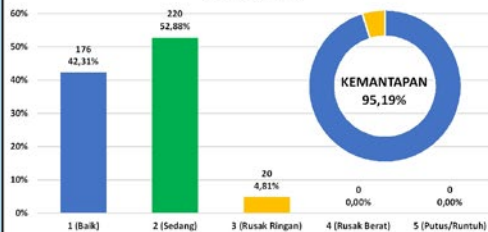
BENGKULU



Datum : Datum Geodesi Nasional 1995

0 10 20 40 60 80 KM

Persentase Nilai Kondisi Jembatan Nasional 2020 Provinsi Riau



PETA KONDISI JEMBATAN NASIONAL TAHUN 2020 PROVINSI RIAU

Jumlah Total Jembatan : 416 jembatan
Panjang Total Jembatan : 15227,60 meter

LEGENDA

- 18 Nomor Ruas
 - Ibu Kota Provinsi
 - Ibu Kota Kabupaten/Kota
 - Titik Awal/Akhir Ruas
 - Jalan Nasional
- Pusat Kegiatan**
- Pusat Kegiatan Nasional
 - △ Pusat Kegiatan Wilayah
 - ▲ Pusat Kawasan Strategis Nasional
- Kondisi Jembatan**
- (0-1) Baik Sekali - Baik
 - (2) Sedang
 - (3) Rusak Ringan
 - (4) Rusak Berat
 - (5) Putus / Runtuh

SUMATERA BARAT

JAMBI





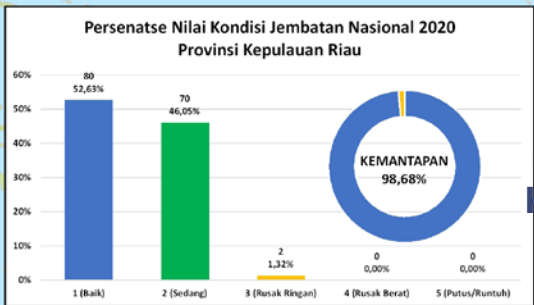
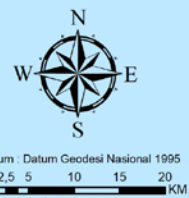
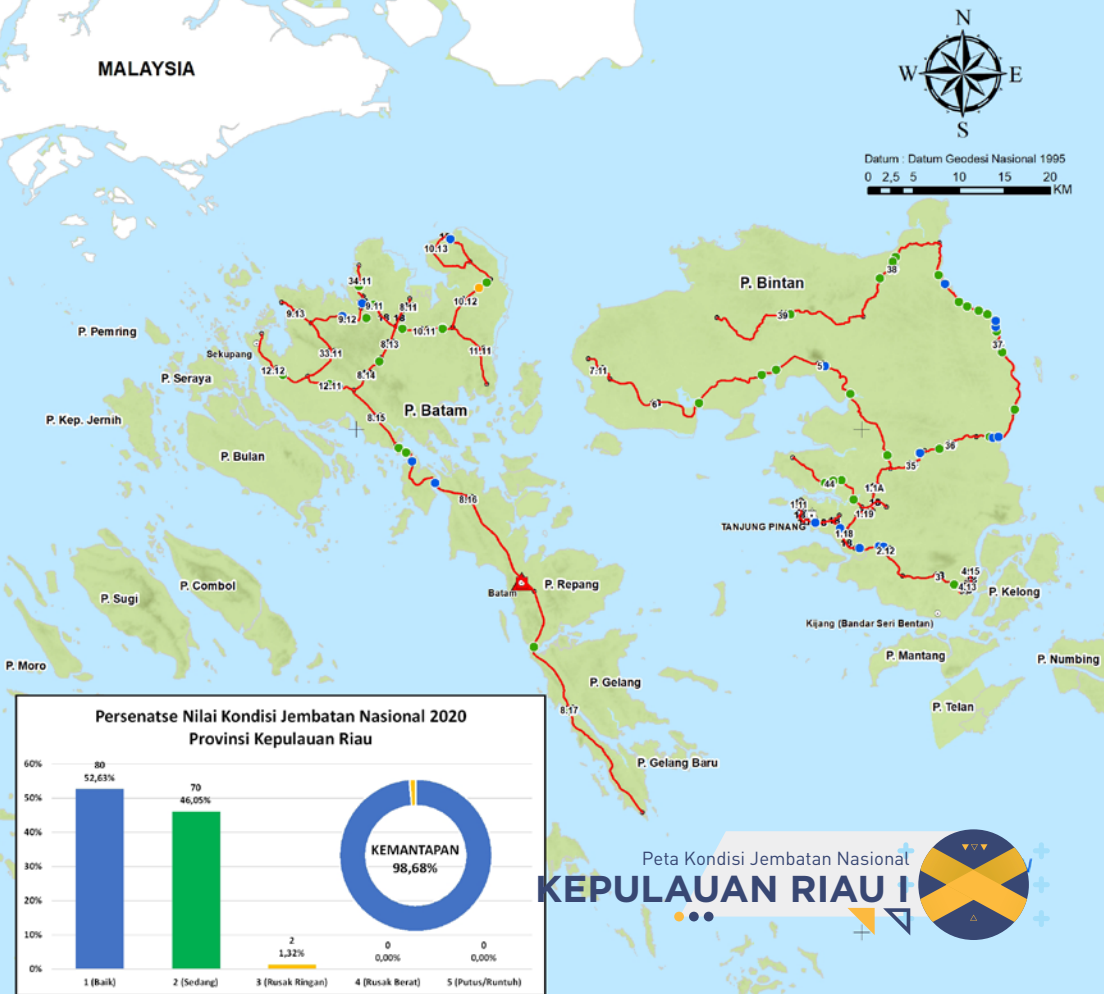
PETA KONDISI JEMBRAN NASIONAL TAHUN 2020 PROVINSI KEPULAUAN RIAU

Jumlah Total Jembatan : 152 jembatan
Panjang Total Jembatan : 7382,70 meter

LEGENDA

- 18 Nomor Ruas
- Ibu Kota Provinsi
- Ibu Kota Kabupaten/Kota
- Titik Awal/Akhir Ruas
- Jalan Nasional
- Pusat Kegiatan
 - Pusat Kegiatan Nasional
 - △ Pusat Kegiatan Wilayah
 - ▲ Pusat Kawasan Strategis Nasional
- Kondisi Jembatan
 - (0-1) Baik Sekali - Baik
 - (2) Sedang
 - (3) Rusak Ringan
 - (4) Rusak Berat
 - (5) Putus / Runtuh

Sumber Data: Direktorat Bina Teknik Jalan dan Jembatan, Direktorat Jenderal Bina Marga, Kementerian Pekerjaan Umum dan Perumahan Rakyat
Survei: Skala Besar Pelaksanaan Jalan Nasional Kepulauan Riau Tahun 2020



Peta Kondisi Jembatan Nasional
KEPULAUAN RIAU I



Peta Kondisi Jembatan Nasional
KEPULAUAN RIAU II



P. Temiang



Datum : Datum Geodesi Nasional 1995

0 3 6 12 18 24
 KM



P. Sebangka

LAUT CINA SELATAN

**PETA KONDISI JEMBRAN NASIONAL
 TAHUN 2020
 PROVINSI KEPULAUAN RIAU**

Jumlah Total Jembatan : 152 jembatan
 Panjang Total Jembatan : 7382,70 meter

LEGENDA

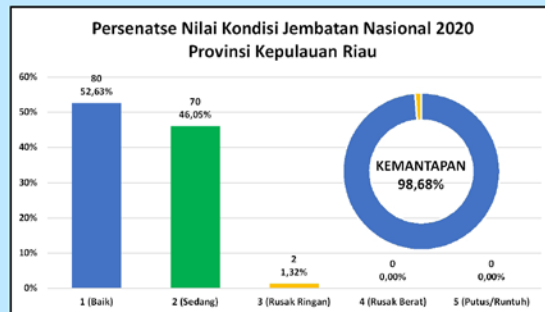
- 18 Nomor Ruas
- Ibu Kota Provinsi
- ⊙ Ibu Kota Kabupaten/Kota
- Titik Awal/Akhir Ruas
- Jalan Nasional
- Pusat Kegiatan Nasional
- △ Pusat Kegiatan Wilayah
- ▲ Pusat Kawasan Strategis Nasional
- Kondisi Jembatan**
- (0-1) Baik Sekali - Baik
- (2) Sedang
- (3) Rusak Ringan
- (4) Rusak Berat
- (5) Putus / Runtuh

 Direktorat Bina Teknik Jalan dan Jembatan
 Direktorat Jenderal Bina Marga
 Kementerian Pekerjaan Umum dan
 Perumahan Rakyat

Sumber data:
 Survei Pelaksanaan Jalan Nasional Kepulauan Riau
 Tahun 2020

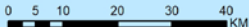
P. Lingga

P. Singkep





Datum : Datum Geodesi Nasional 1995



Peta Kondisi Jembatan Nasional KEPULAUAN RIAU III



LAUT NATUNA



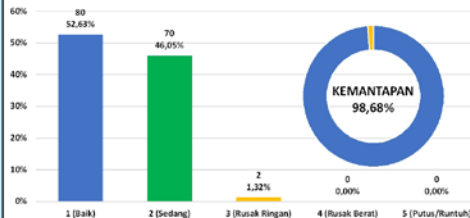
PETA KONDISI JEMBRAN NASIONAL TAHUN 2020 PROVINSI KEPULAUAN RIAU

Jumlah Total Jembatan : 152 jembatan
Panjang Total Jembatan : 7382,70 meter

LEGENDA

- 18 Nomor Ruas
- Ibu Kota Provinsi
- Ibu Kota Kabupaten/Kota
- Titik Awal/Akhir Ruas
- Jalan Nasional
- Pusat Kegiatan**
 - Pusat Kegiatan Nasional
 - Pusat Kegiatan Wilayah
 - ▲ Pusat Kawasan Strategis Nasional
- Kondisi Jembatan**
 - (0-1) Baik Sekali - Baik
 - (2) Sedang
 - (3) Rusak Ringan
 - (4) Rusak Berat
 - (5) Putus / Runtuh

Persentase Nilai Kondisi Jembatan Nasional 2020 Provinsi Kepulauan Riau





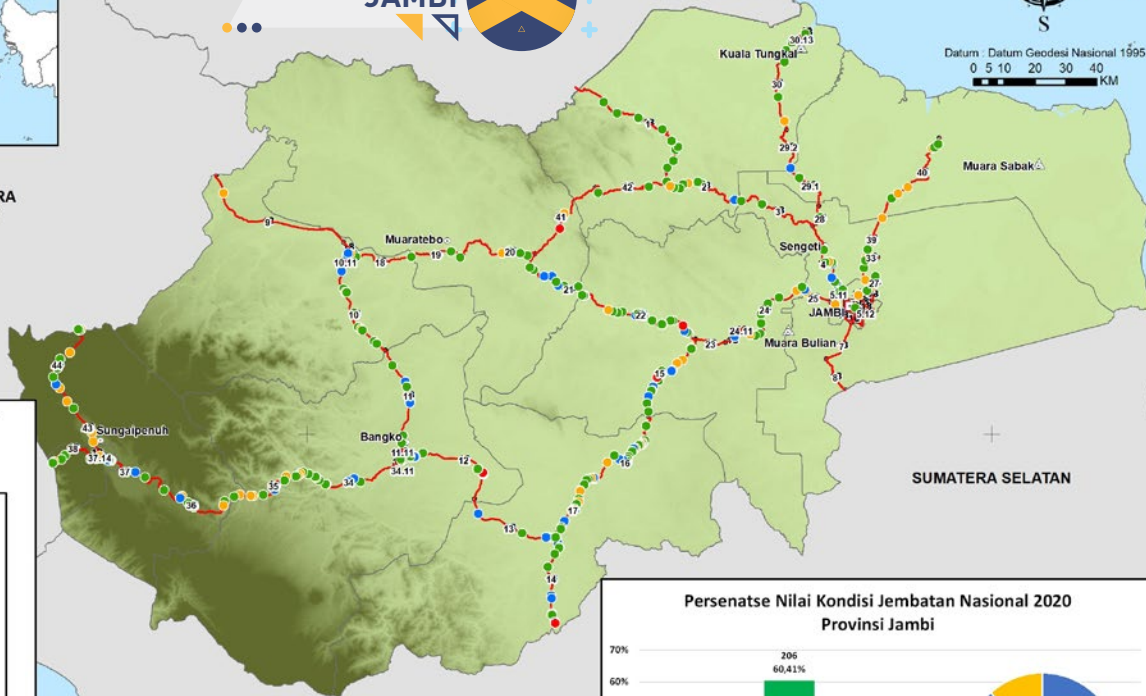
Peta Kondisi Jembatan Nasional

JAMBI



Datum : Datum Geodesi Nasional 1995
0 5 10 20 30 40
KM

SUMATERA
BARAT



SUMATERA SELATAN

BENGKULU

**PETA KONDISI JEMBRAN NASIONAL
TAHUN 2020
PROVINSI JAMBI**

Jumlah Total Jembatan : 341 jembatan
Panjang Total Jembatan : 11027,20 meter

LEGENDA

- 18 Nomor Ruas
- Ibu Kota Provinsi
- Ibu Kota Kabupaten/Kota
- Titik Awal/Akhir Ruas
- Jalan Nasional

Pusat Kegiatan

- Pusat Kegiatan Nasional
- Pusat Kegiatan Wilayah
- Pusat Kawasan Strategis Nasional

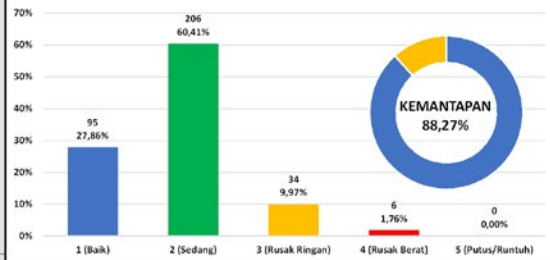
Kondisi Jembatan

- (0-1) Baik Sekali - Baik
- (2) Sedang
- (3) Rusak Ringan
- (4) Rusak Berat
- (5) Putus / Runtuh

Direktorat Bina Teknik Jalan dan Jembatan
Direktorat Jenderal Bina Marga
Kementerian Pekerjaan Umum dan
Perumahan Rakyat

Sumber Data
Survei Balai Pelaksanaan Jalan Nasional Jambi
Tahun 2020

**Persentase Nilai Kondisi Jembatan Nasional 2020
Provinsi Jambi**



SUMATERA
BARAT

RIAU



Datum : Datum Geodesi Nasional 1995



Peta Kondisi Jembatan Nasional
BENGKULU



SUMATERA
SELATAN

SAMUDERA HINDIA

BENGKULU

**PETA KONDISI JEMBATAN NASIONAL
TAHUN 2020
PROVINSI BENGKULU**

Jumlah Total Jembatan : 287 jembatan
Panjang Total Jembatan : 9749,20 meter

LEGENDA


- 18 Nomor Ruas
- Ibu Kota Provinsi
- Ibu Kota Kabupaten/Kota
- Titik Awal/Akhir Ruas
- Jalan Nasional

Pusat Kegiatan

- Pusat Kegiatan Nasional
- ▲ Pusat Kegiatan Wilayah
- ▲ Pusat Kawasan Strategis Nasional

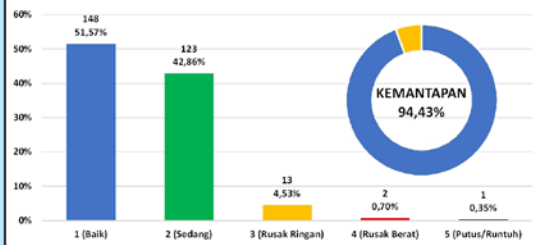
Kondisi Jembatan

- (0-1) Baik Sekali - Baik
- (2) Sedang
- (3) Rusak Ringan
- (4) Rusak Berat
- (5) Putus / Runtu

 Direktorat Bina Teknik Jalan dan Jembatan
Direktorat Jenderal Bina Marga
Kementerian Pekerjaan Umum dan Perumahan Rakyat

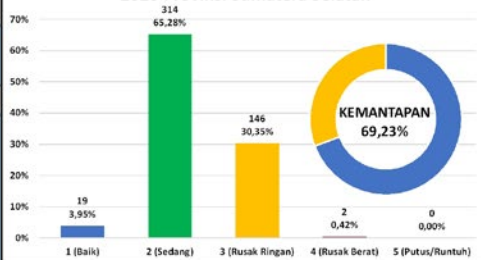
Sumber Data :
Survei Bina Pelaksanaan Jalan Nasional Bengkulu
Tahun 2020

**Persentase Nilai Kondisi Jembatan Nasional
Provinsi Bengkulu**



LAMPUNG

Persentase Nilai Kondisi Jembatan Nasional 2020 Provinsi Sumatera Selatan



JAMBI



Datum: Datum Geodesi Nasional 1995
0 10 20 40 60 80
KM

PETA KONDISI JEMBATAN NASIONAL TAHUN 2020 PROVINSI SUMATERA SELATAN

Jumlah Total Jembatan : 481 jembatan
Panjang Total Jembatan : 18527,37 meter

LEGENDA

- 18 Nomor Ruas
- Ibu Kota Provinsi
- Ibu Kota Kabupaten/Kota
- Titik Awal/Akhir Ruas
- Jalan Nasional

Pusat Kegiatan

- Pusat Kegiatan Nasional
- △ Pusat Kegiatan Wilayah
- ▲ Pusat Kawasan Strategis Nasional

Kondisi Jembatan

- (0-1) Baik Sekali - Baik
- (2) Sedang
- (3) Rusak Ringan
- (4) Rusak Berat
- (5) Putus / Runtuh

Direktorat Bina Teknik Jalan dan Jembatan
 Direktorat Jenderal Bina Marga
 Kementerian Pekerjaan Umum dan Perumahan Rakyat
 Sumber Data:
 Survei Batas Besar Pelaksanaan Jalan Nasional Sumatera Selatan
 Tahun 2020



Peta Kondisi Jembatan Nasional
SUMATERA SELATAN





Datum : Datum Geodesi Nasional 1995

0 12,5 25 50
KM

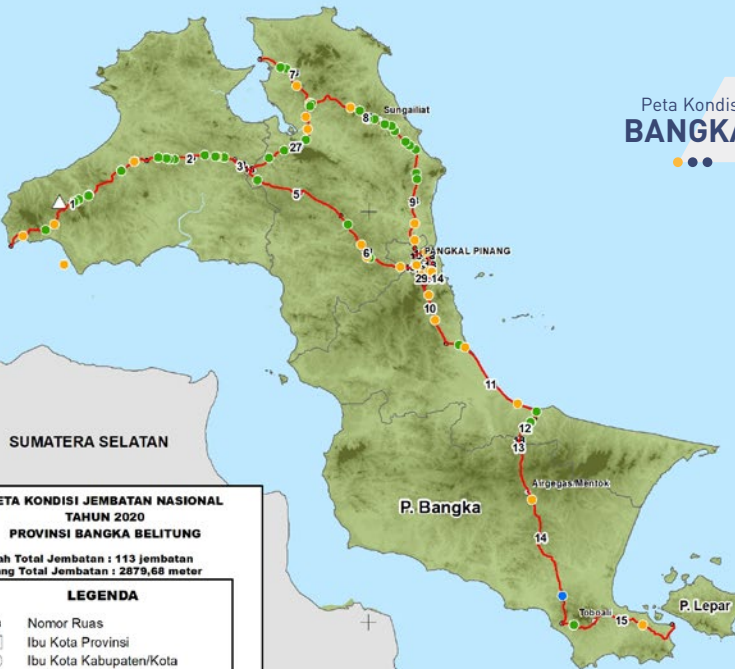
Peta Kondisi Jembatan Nasional BANGKA BELITUNG



SELAT KARIMATA

SELAT GASPAR

LAUT JAWA



SUMATERA SELATAN

PETA KONDISI JEMBRAN NASIONAL TAHUN 2020 PROVINSI BANGKA BELITUNG

Jumlah Total Jembatan : 113 Jembatan
Panjang Total Jembatan : 2879,68 meter

LEGENDA

- 18 Nomor Ruas
- Ibu Kota Provinsi
- Ibu Kota Kabupaten/Kota
- Titik Awal/Akhir Ruas
- Jalan Nasional

Pusat Kegiatan

- Pusat Kegiatan Nasional
- Pusat Kegiatan Wilayah
- Pusat Kawasan Strategis Nasional

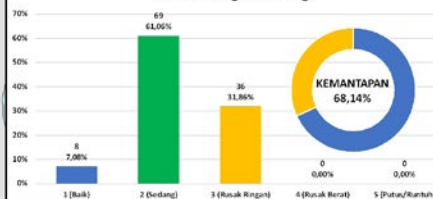
Kondisi Jembatan

- (0-1) Baik Sekali - Baik
- (2) Sedang
- (3) Rusak Ringan
- (4) Rusak Berat
- (5) Putus / Runtuh

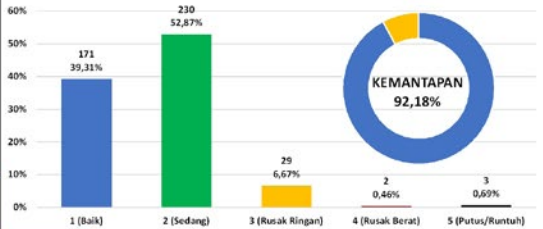
Direktorat Pengembangan Jaringan Jalan
Direktorat Jenderal Bina Teknik
Kementerian Pekerjaan Umum dan
Perumahan Rakyat

Sumber Data
Survei Balai Pelaksanaan Jalan Nasional Bangka Belitung
Tahun 2020

Persentase Nilai Kondisi Jembatan Nasional 2020
Provinsi Bangka Belitung



Persentase Nilai Kondisi Jembatan Nasional 2020 Provinsi Lampung



Peta Kondisi Jembatan Nasional

LAMPUNG

SUMATERA SELATAN



Datum : Datum Geodesi Nasional 1995



PETA KONDISI JEMBRAN NASIONAL TAHUN 2020 PROVINSI LAMPUNG

Jumlah Total Jembatan : 435 jembatan
Panjang Total Jembatan : 11106,00 meter

LEGENDA

- 18 Nomor Ruas
- Ibu Kota Provinsi
- Ibu Kota Kabupaten/Kota
- Titik Awal/Akhir Ruas
- Jalan Nasional

Pusat Kegiatan

- Pusat Kegiatan Nasional
- ▲ Pusat Kegiatan Wilayah
- ▲ Pusat Kawasan Strategis Nasional

Kondisi Jembatan

- (0-1) Baik Sekali - Baik
- (2) Sedang
- (3) Rusak Ringan
- (4) Rusak Berat
- (5) Putus / Runtuh

Direktorat Pengembangan Jaringan Jalan
Direktorat Jenderal Bina Teknik
Kementerian Pekerjaan Umum dan Perumahan Rakyat

Sumber Data :
Survei Data Pelaksanaan Jalan Nasional Lampung
Tahun 2020



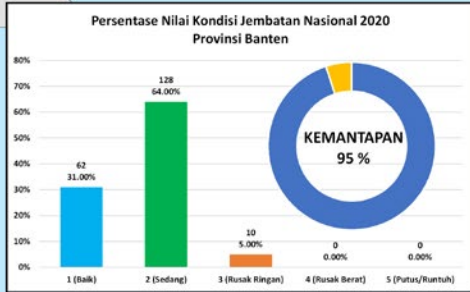
BANTEN
SERANG

LAUT JAWA



Datum : Datum Geodesi Nasional 1995

0 3.5 7 14 21 28 KM



PETA KONDISI JEMBRAN NASIONAL TAHUN 2020 PROVINSI BANTEN

Jumlah Total Jembatan : 200
Panjang Total Jembatan : 6755,4 meter

LEGENDA

- 18 Nomor Ruas
- Ibu Kota Provinsi
- Ibu Kota Kabupaten/Kota
- Titik Awal/Akhir Ruas
- Jalan Nasional
- Pusat Kegiatan**
 - Pusat Kegiatan Nasional
 - ▲ Pusat Kegiatan Wilayah
 - ▲ Pusat Kawasan Strategis Nasional
- Kondisi Jembatan**
 - (0-1) Baik Sekali - Baik
 - (2) Sedang
 - (3) Rusak Ringan
 - (4) Rusak Berat
 - (5) Putus/Runtuh

Direktorat Bina Teknik Jalan dan Jembatan
Direktorat Jenderal Bina Jalan
Kementerian Pekerjaan Umum dan
Perumahan Rakyat

Sumber Data :
Survei Batai Pelaksanaan Jalan Nasional Banten
Tahun 2020

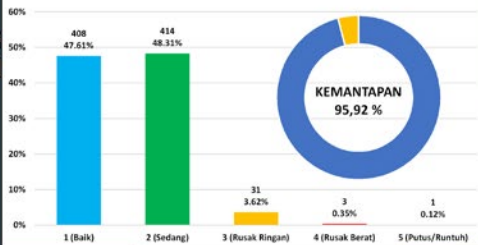


Peta Kondisi Jembatan Nasional
BANTEN



JAWA BARAT

Persentase Nilai Kondisi Jembatan Nasional 2020
Provinsi Jawa Barat



Peta Kondisi Jembatan Nasional
JAWA BARAT



Datum : Datum Geodesi Nasional 1995

0 10 20 40
KM





Peta Kondisi Jembatan Nasional
JAWA TENGAH



Datum : Datum Geodesi Nasional 1995
0 10 20 40 60 KM

JAWA BARAT

JAWA TIMUR

DAERAH ISTIMEWA
YOGYAKARTA

SAMUDERA HINDIA

PETA KONDISI JEMBRAN NASIONAL TAHUN 2020 PROVINSI JAWA TENGAH

Jumlah Total Jembatan : 855
Panjang Total Jembatan : 30507,55 meter

LEGENDA

18 Nomor Ruas

- Ibu Kota Provinsi
- Ibu Kota Kabupaten/Kota
- Titik Awal/Akhir Ruas
- Jalan Nasional

Pusat Kegiatan

- Pusat Kegiatan Nasional
- △ Pusat Kegiatan Wilayah
- ▲ Pusat Kawasan Strategis Nasional

Kondisi Jembatan

- (0-1) Baik Sekali - Baik
- (2) Sedang
- (3) Rusak Ringan
- (4) Rusak Berat
- (5) Putus/Runtuh



Direktorat Bina Teknik Jalan dan Jembatan
Direktorat Jenderal Bina Marga
Kementerian Pekerjaan Umum dan
Perumahan Rakyat

Sumber Data :
Survei Balok Besar Pelaksanaan Jalan Nasional Jawa Tengah - Di Yogyakarta
Tahun 2020



Datum : Datum Geodesi Nasional 1995



PETA KONDISI JEMBRAN NASIONAL TAHUN 2020
PROVINSI DAERAH ISTIMEWA YOGYAKARTA
Jumlah Total Jembatan : 124
Panjang Total Jembatan : 6334.40 meter

LEGENDA

- 18 Nomor Ruas
- Ibu Kota Provinsi
- Ibu Kota Kabupaten/Kota
- Titik Awal/Akhir Ruas
- Jalan Nasional
- Pusat Kegiatan**
 - Pusat Kegiatan Nasional
 - △ Pusat Kegiatan Wilayah
 - ▲ Pusat Kawasan Strategis Nasional
- Kondisi Jembatan**
 - (0-1) Baik Sekali - Baik
 - (2) Sedang
 - (3) Rusak Ringan
 - (4) Rusak Berat
 - (5) Putus/Runtuh

Direktorat Bina Teknik Jalan dan Jembatan
Direktorat Jenderal Bina Marga
Kementerian Pekerjaan Umum dan Perumahan Rakyat

Sumber Data :
Survei Balok Besar Pelaksanaan Jalan Nasional Jawa Tengah - Di Yogyakarta Tahun 2020

Peta Kondisi Jembatan Nasional
D.I. YOGYAKARTA



SAMUDERA HINDIA

JAWA TENGAH

LAUT JAWA

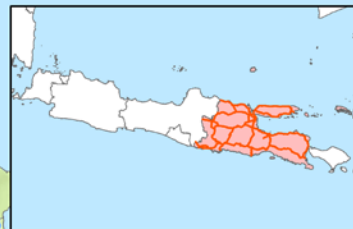


P. Kangean

Datum : Datum Geodesi Nasional 1995
 0 25 50
 KM

SELAT MADURA

P. Barung



PETA KONDISI JEMBATAN NASIONAL TAHUN 2020 PROVINSI JAWA TIMUR

Jumlah Total Jembatan : 903
 Panjang Total Jembatan : 26508,13 meter

LEGENDA

- 18 Nomor Ruas
- Ibu Kota Provinsi
- Ibu Kota Kabupaten/Kota
- Titik Awal/Akhir Ruas
- Jalan Nasional
- Pusat Kegiatan Nasional
- ▲ Pusat Kegiatan Wilayah
- ▲ Pusat Kawasan Strategis Nasional
- Kondisi Jembatan**
- (0-1) Baik Sekali - Baik
- (2) Sedang
- (3) Rusak Ringan
- (4) Rusak Berat
- (5) Putus/Runtuh

Peta Kondisi Jembatan Nasional
JAWA TIMUR



Direktorat Bina Teknik Jalan dan Jembatan
 Direktorat Jenderal Bina Marga
 Kementerian Pekerjaan Umum dan Perumahan Rakyat

Sumber Data:
 Survei Batas Besar Pelaksanaan Jalan Nasional Jawa Timur - Bali Tahun 2020



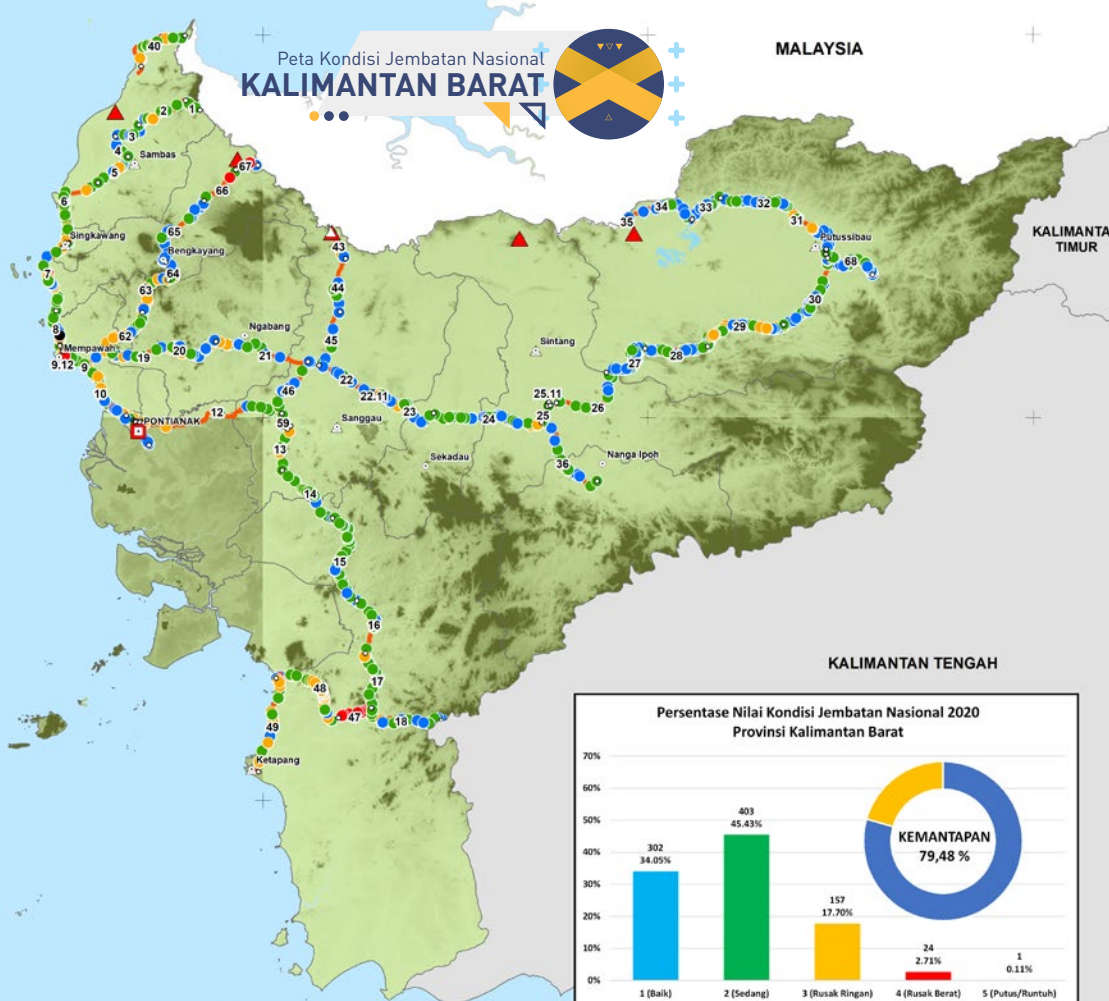
Datum : Datum Geodesi Nasional 1995

0 12.5 25 50 75 100
KM



Peta Kondisi Jembatan Nasional KALIMANTAN BARAT

MALAYSIA



PETA KONDISI JEMBRAN NASIONAL TAHUN 2020 PROVINSI KALIMANTAN BARAT

Jumlah Total Jembatan : 887

Panjang Total Jembatan : 22322,23 meter

LEGENDA

18 Nomor Ruas

- Ibu Kota Provinsi
- Ibu Kota Kabupaten/Kota
- Titik Awal/Akhir Ruas
- Jalan Nasional

Pusat Kegiatan

- Pusat Kegiatan Nasional
- △ Pusat Kegiatan Wilayah
- ▲ Pusat Kawasan Strategis Nasional

Kondisi Jembatan

- (0-1) Baik Sekali - Baik
- (2) Sedang
- (3) Rusak Ringan
- (4) Rusak Berat
- (5) Putus/Runtuh



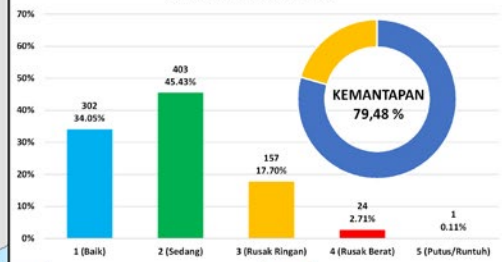
Direktorat Bina Teknik Jalan dan Jembatan
Direktorat Jenderal Bina Marga
Kementerian Pekerjaan Umum dan
Perumahan Rakyat

Sumber Data :
Survei Bina Pelaksanaan Jalan Nasional Kalimantan Barat
Tahun 2020

SELAT KARIMATA

KALIMANTAN TENGAH

Persentase Nilai Kondisi Jembatan Nasional 2020
Provinsi Kalimantan Barat

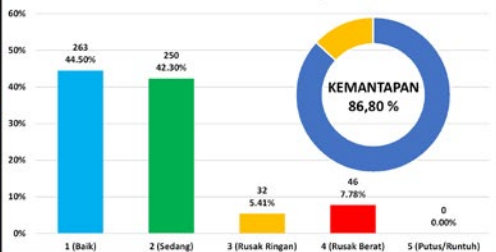


Peta Kondisi Jembatan Nasional KALIMANTAN TENGAH



Datum : Datum Geodesi Nasional 1995
0 12.5 25 50 75 100
KM

**Persentase Nilai Kondisi Jembatan Nasional 2020
Provinsi Kalimantan Tengah**



KALIMANTAN BARAT

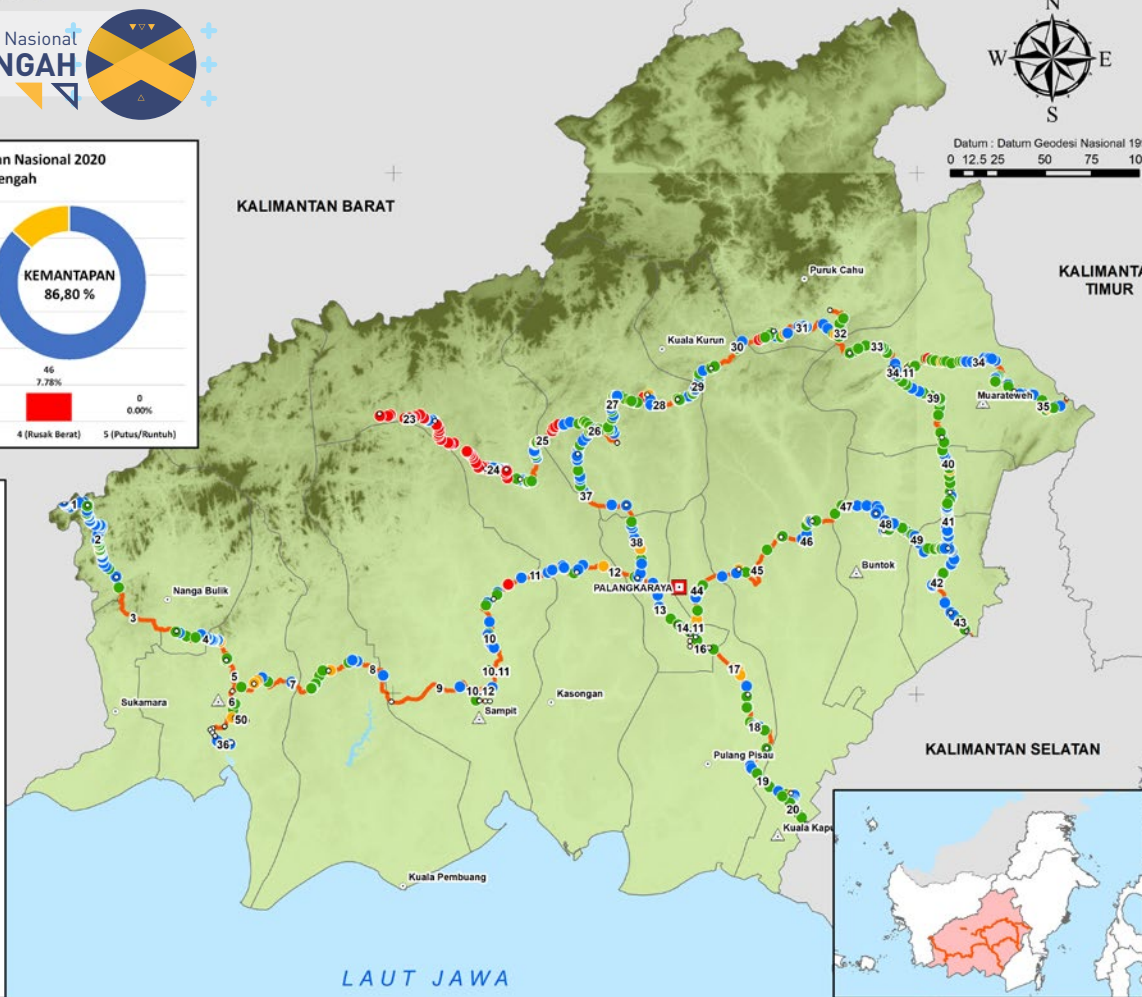
KALIMANTAN TIMUR

**PETA KONDISI JEMBRAN NASIONAL
TAHUN 2020
PROVINSI KALIMANTAN TENGAH**

Jumlah Total Jembatan : 591
Panjang Total Jembatan : 30178,18 meter

LEGENDA

- 18 Nomor Ruas
- Ibu Kota Provinsi
- Ibu Kota Kabupaten/Kota
- Titik Awal/Akhir Ruas
- Jalan Nasional
- Pusat Kegiatan**
- Pusat Kegiatan Nasional
- △ Pusat Kegiatan Wilayah
- ▲ Pusat Kawasan Strategis Nasional
- Kondisi Jembatan**
- (0-1) Baik Sekali - Baik
- (2) Sedang
- (3) Rusak Ringan
- (4) Rusak Berat
- (5) Putus/Runtuh



KALIMANTAN SELATAN

LAUT JAWA

Direktorat Bina Teknik Jalan dan Jembatan
Direktorat Jenderal Bina Marga
Kementerian Pekerjaan Umum dan
Perumahan Rakyat

Sumber Data:
Survei Bata Pelaksanaan Jalan Nasional Kalimantan Tengah
Tahun 2020



Peta Kondisi Jembatan Nasional
KALIMANTAN TIMUR



KALIMANTAN UTARA



Datum : Datum Geodesi Nasional 1995
0 12.5 25 50 75 100
KM

**PETA KONDISI JEMBRAN NASIONAL
TAHUN 2020
PROVINSI KALIMANTAN TIMUR**

Jumlah Total Jembatan : 292
Panjang Total Jembatan : 7973,50 meter

LEGENDA

18 Nomor Ruas

- ▣ Ibu Kota Provinsi
- Ibu Kota Kabupaten/Kota
- Titik Awal/Akhir Ruas
- Jalan Nasional

Pusat Kegiatan

- Pusat Kegiatan Nasional
- △ Pusat Kegiatan Wilayah
- ▲ Pusat Kawasan Strategis Nasional

Kondisi Jembatan

- (0-1) Baik Sekali - Baik
- (2) Sedang
- (3) Rusak Ringan
- (4) Rusak Berat
- (5) Putus/Runtuh

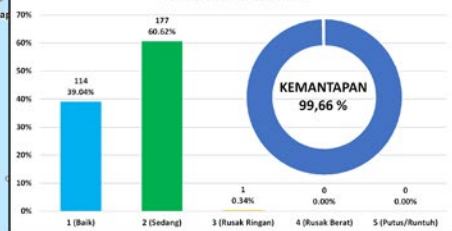
KALIMANTAN TENGAH

SELAT MAKASSAR

Direktorat Bina Teknik Jalan dan Jembatan
Direktorat Jenderal Bina Marga
Kementerian Pekerjaan Umum dan
Perumahan Rakyat

Sumber Data :
Survei Balok Besar Pelaksanaan Jalan Nasional Kalimantan Timur
Semester 2 Tahun 2020

**Persentase Nilai Kondisi Jembatan Nasional 2020
Provinsi Kalimantan Timur**





Peta Kondisi Jembatan Nasional KALIMANTAN UTARA



Datum : Datum Geodesi Nasional 1995



MALAYSIA



**PETA KONDISI JEMBRAN NASIONAL
TAHUN 2020
PROVINSI KALIMANTAN UTARA**
Jumlah Total Jembatan : 190
Panjang Total Jembatan : 6019 meter

LEGENDA

18 Nomor Ruas

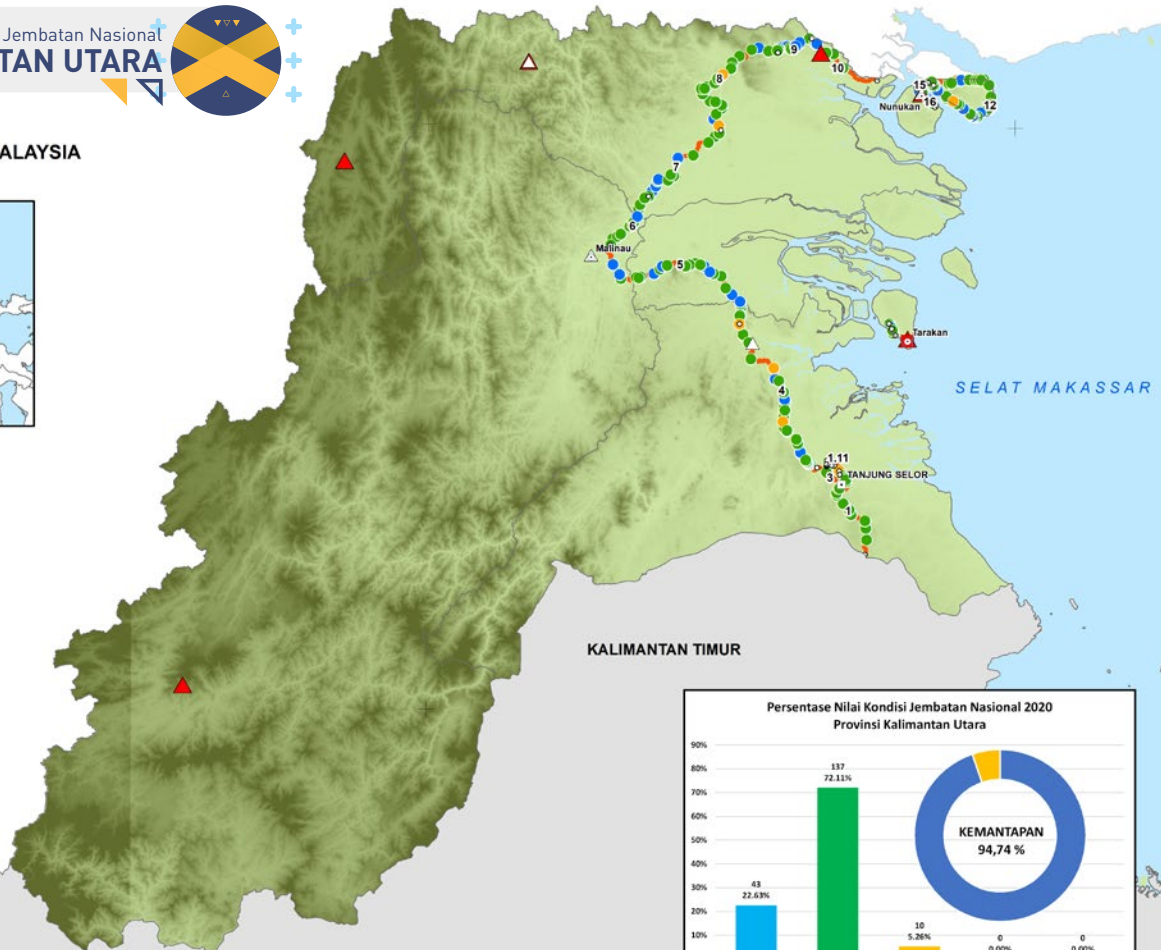
- Ibu Kota Provinsi
- Ibu Kota Kabupaten/Kota
- Titik Awal/Akhir Ruas
- Jalan Nasional

Pusat Kegiatan

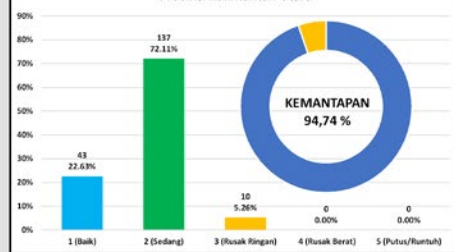
- Pusat Kegiatan Nasional
- △ Pusat Kegiatan Wilayah
- ▲ Pusat Kawasan Strategis Nasional

Kondisi Jembatan

- (0-1) Baik Sekali - Baik
- (2) Sedang
- (3) Rusak Ringan
- (4) Rusak Berat
- (5) Putus/Runtuh



Persentase Nilai Kondisi Jembatan Nasional 2020
Provinsi Kalimantan Utara



Direktorat Bina Teknik Jalan dan Jembatan
Direktorat Jenderal Bina Marga
Kementerian Pekerjaan Umum dan
Perumahan Rakyat

Sumber Data:
Survei Balok Pelaksanaan Jalan Nasional Kalimantan Utara
Tahun 2020

Peta Kondisi Jembatan Nasional KALIMANTAN SELATAN



KALIMANTAN TENGAH

KALIMANTAN
TIMUR



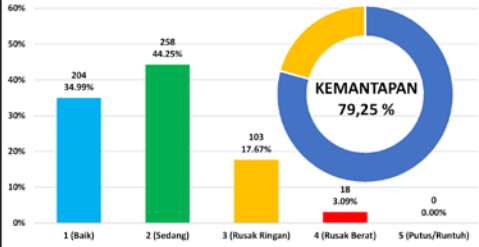
Datum : Datum Geodesi Nasional 1995

0 10 20 40 60 KM

SELAT MAKASSAR

LAUT JAWA

Persentase Nilai Kondisi Jembatan Nasional 2020
Provinsi Kalimantan Selatan



PETA KONDISI JEMBRAN NASIONAL TAHUN 2020 PROVINSI KALIMANTAN SELATAN

Jumlah Total Jembatan : 583

Panjang Total Jembatan : 17289,80 meter

LEGENDA

- 18 Nomor Ruas
- Ibu Kota Provinsi
- Ibu Kota Kabupaten/Kota
- Titik Awal/Akhir Ruas
- Jalan Nasional
- Pusat Kegiatan**
 - Pusat Kegiatan Nasional
 - ▲ Pusat Kegiatan Wilayah
 - △ Pusat Kawasan Strategis Nasional
- Kondisi Jembatan**
 - (0-1) Baik Sekali - Baik
 - (2) Sedang
 - (3) Rusak Ringan
 - (4) Rusak Berat
 - (5) Putus/Runtuh

Direktorat Bina Teknik Jalan dan Jembatan
Direktorat Jenderal Bina Marga
Kementerian Pekerjaan Umum dan
Perumahan Rakyat

Sumber Data
Survei Balai Pelaksanaan Jalan Nasional Kalimantan Selatan
Tahun 2020





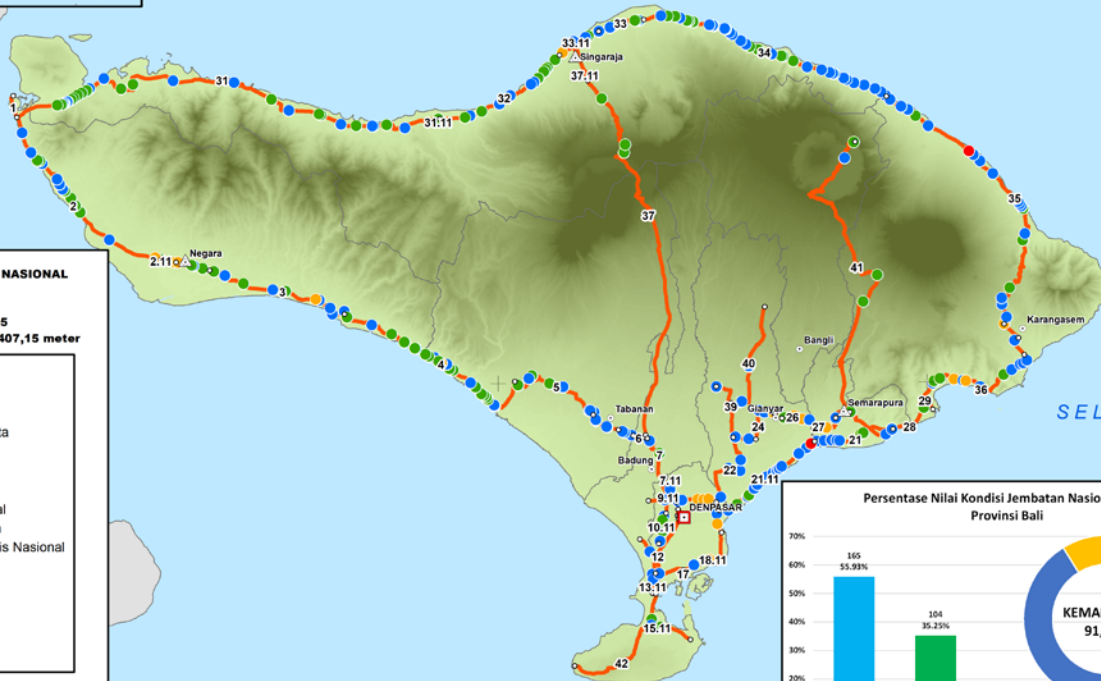
Peta Kondisi Jembatan Nasional

BALI



Datum : Datum Geodesi Nasional 1995
 0 3,25 6,5 13 19,5 26
 KM

JAWA TIMUR



**PETA KONDISI JEMBATAN NASIONAL
 TAHUN 2020
 PROVINSI BALI**
 Jumlah Total Jembatan : 295
 Panjang Total Jembatan : 9407,15 meter

LEGENDA

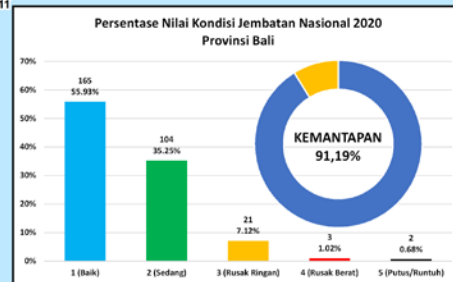
- 18 Nomor Ruas
- ▣ Ibu Kota Provinsi
- Ibu Kota Kabupaten/Kota
- Titik Awal/Akhir Ruas
- Jalan Nasional
- Pusat Kegiatan**
- ▣ Pusat Kegiatan Nasional
- △ Pusat Kegiatan Wilayah
- ▲ Pusat Kawasan Strategis Nasional
- Kondisi Jembatan**
- (0-1) Baik Sekali - Baik
- (2) Sedang
- (3) Rusak Ringan
- (4) Rusak Berat
- (5) Putus/Runtuh

Direktorat Bina Teknik Jalan dan Jembatan
 Direktorat Jenderal Bina Marga
 Kementerian Pekerjaan Umum dan
 Perumahan Rakyat

Sumber Data :
 Survei Balai Besar Pelaksanaan Jalan Nasional Jawa Timur - Bali
 Tahun 2020

SELAT LOMBOK

SAMUDERA HINDIA



Peta Kondisi Jembatan Nasional NUSA TENGGARA BARAT



LAUT FLORES



Datum : Datum Geodesi Nasional 1995
0 5 10 20 30 40 50
KM



**PETA KONDISI JEMBRATAN NASIONAL
TAHUN 2020
PROVINSI NUSA TENGGARA BARAT**
Jumlah Total Jembatan : 468 jembatan
Panjang Total Jembatan : 8.330,30 meter

LEGENDA

- 18 Nomor Ruas
- ▣ Ibu Kota Provinsi
- Ibu Kota Kabupaten/Kota
- Titik Awal/Akhir Ruas
- Jalan Nasional

- Pusat Kegiatan**
- ▣ Pusat Kegiatan Nasional
 - ▣ Pusat Kegiatan Wilayah
 - ▣ Pusat Kawasan Strategis Nasional

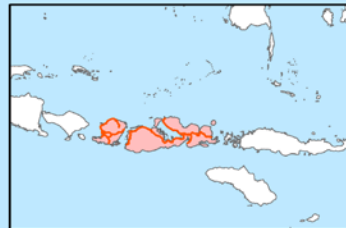
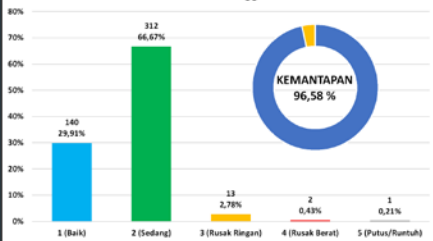
- Kondisi Jembatan**
- (0-1) Baik Sekali - Baik
 - (2) Sedang
 - (3) Rusak Ringan
 - (4) Rusak Berat
 - (5) Putus / Runtuah



Direktorat Bina Teknik Jalan dan Jembatan
Direktorat Jenderal Bina Marga
Kementerian Pekerjaan Umum dan
Perumahan Rakyat

Sumber Data :
Survei Balai Pelaksanaan Jalan Nasional Nusa Tenggara Barat
Tahun 2020

Persentase Nilai Kondisi Jembatan Nasional 2020
Provinsi Nusa Tenggara Barat



NUSA TENGGARA
TIMUR

Peta Kondisi Jembatan Nasional NUSA TENGGARA TIMUR



Datum : Datum Geodesi Nasional 1995
0 12.5 25 50 75 100 KM

PETA KONDISI JEMBRAN NASIONAL TAHUN 2020 PROVINSI NUSA TENGGARA TIMUR

Jumlah Total Jembatan : 550 jembatan
Panjang Total Jembatan : 10704,40 meter

LEGENDA


- 18 Nomor Ruas
- Ibu Kota Provinsi
- Ibu Kota Kabupaten/Kota
- Titik Awal/Akhir Ruas
- Jalan Nasional

Pusat Kegiatan

- Pusat Kegiatan Nasional
- △ Pusat Kegiatan Wilayah
- ▲ Pusat Kawasan Strategis Nasional

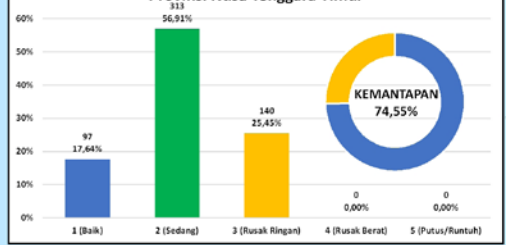
Kondisi Jembatan

- (0-1) Baik Sekali - Baik
- (2) Sedang
- (3) Rusak Ringan
- (4) Rusak Berat
- (5) Putus / Runtuh

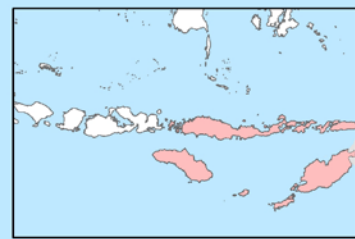
 Direktorat Pengembangan Jaringan Jalan
Direktorat Jenderal Bina Teknik
Kementerian Pekerjaan Umum dan
Perumahan Rakyat

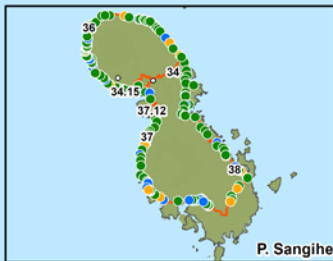
Sumber Data :
Survei Balok Pelaksanaan Jalan Nasional Nusa Tenggara Timur
tahun 2020

Persentase Nilai Kondisi Jembatan Nasional 2020
Provinsi Nusa Tenggara Timur



SAMUDERA HINDIA





Datum : Datum Geodesi Nasional 1995
0 4,5 9 18 27 36 45
KM



Peta Kondisi Jembatan Nasional SULAWESI UTARA



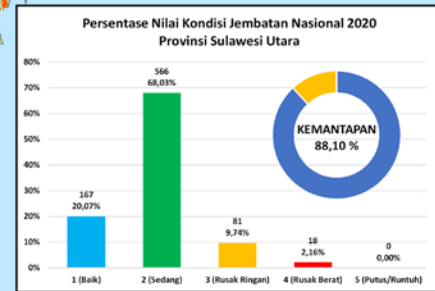
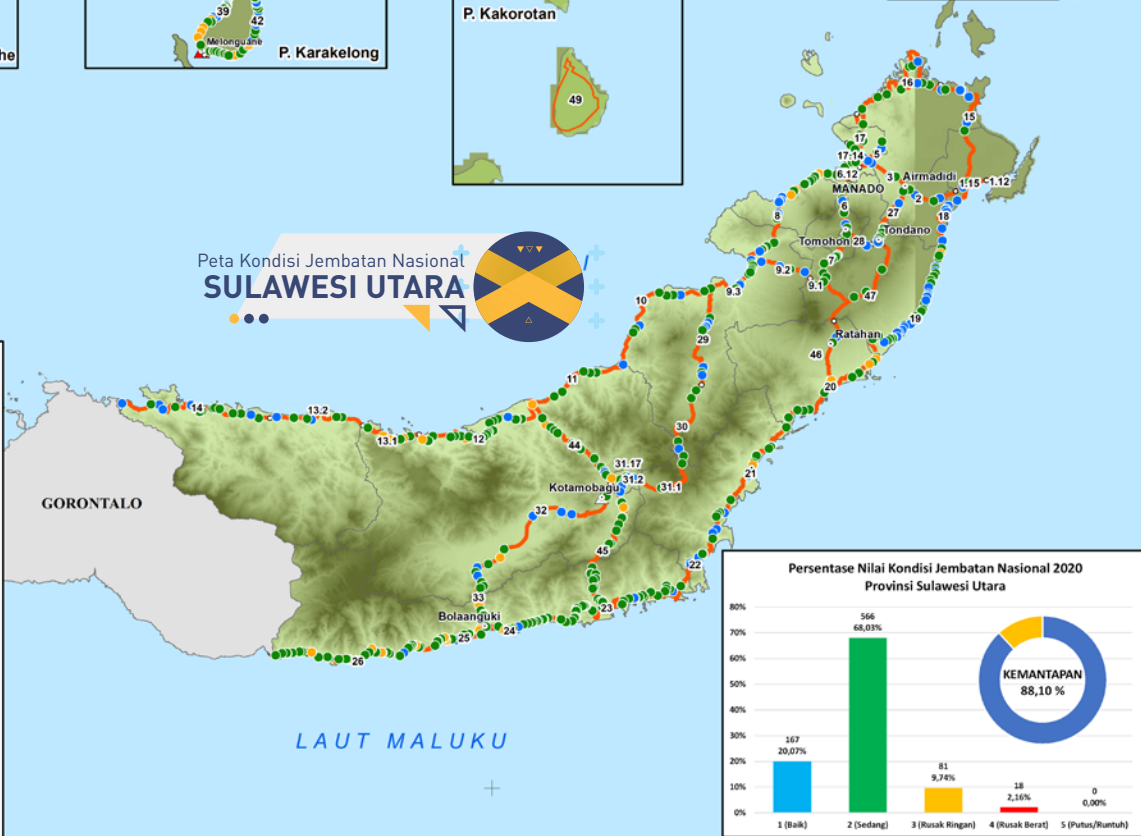
PETA KONDISI JEMBRAN NASIONAL TAHUN 2020
PROVINSI SULAWESI UTARA
 Jumlah Total Jembatan : 832 Jembatan
 Panjang Total Jembatan : 16.075,80 meter

LEGENDA

- 18 Nomor Ruas
- Ibu Kota Provinsi
- Ibu Kota Kabupaten/Kota
- Titik Awal/Akhir Ruas
- Jalan Nasional
- Pusat Kegiatan**
- Pusat Kegiatan Nasional
- ▲ Pusat Kegiatan Wilayah
- △ Pusat Kawasan Strategis Nasional
- Kondisi Jembatan**
- (0-1) Baik Sekali - Baik
- (2) Sedang
- (3) Rusak Ringan
- (4) Rusak Berat
- (5) Putus / Runtuh

Direktorat Bina Teknik Jalan dan Jembatan
 Direktorat Jenderal Bina Marga
 Kementerian Pekerjaan Umum dan Perumahan Rakyat

Sumber Data :
 Survei Balai Pelaksanaan Jalan Nasional Sulawesi Utara
 Tahun 2020



LAUT MALUKU

LAUT SULAWESI



Datum : Datum Geodesi Nasional 1995

0 4 8 16 24 32

KM

SULAWESI TENGAH

SULAWESI UTARA

TELUK TOMINI

PETA KONDISI JEMBRAN NASIONAL TAHUN 2020 PROVINSI GORONTALO

Jumlah Total Jembatan : 305 jembatan
Panjang Total Jembatan : 6193.50 meter

LEGENDA

18 Nomor Ruas

□ Ibu Kota Provinsi

○ Ibu Kota Kabupaten/Kota

● Titik Awal/Akhir Ruas

— Jalan Nasional

Pusat Kegiatan

■ Pusat Kegiatan Nasional

▲ Pusat Kegiatan Wilayah

▲ Pusat Kawasan Strategis Nasional

Kondisi Jembatan

● (0-1) Baik Sekali - Baik

● (2) Sedang

● (3) Rusak Ringan

● (4) Rusak Berat

● (5) Putus / Runtuh

 Direktorat Bina Teknik Jalan dan Jembatan
Direktorat Jenderal Bina Marga
Kementerian Pekerjaan Umum dan Perumahan Rakyat

Sumber Data :
Survei Bazis Pelaksanaan Jalan Nasional Gorontalo Tahun 2020

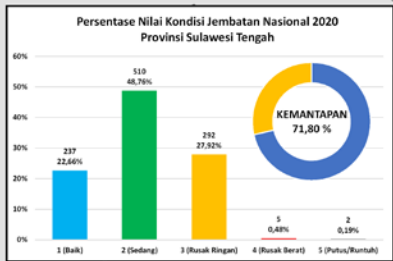
Peta Kondisi Jembatan Nasional

GORONTALO



Persentase Nilai Kondisi Jembatan Nasional 2020 Provinsi Gorontalo





PETA KONDISI JEMBRAN NASIONAL TAHUN 2020 PROVINSI SULAWESI TENGAH

Jumlah Total Jembatan : 1046 jembatan
Panjang Total Jembatan : 22.448,34 meter

LEGENDA

- 18 Nomor Ruas
- Ibu Kota Provinsi
- Ibu Kota Kabupaten/Kota
- Titik Awal/Akhir Ruas
- Jalan Nasional

Pusat Kegiatan

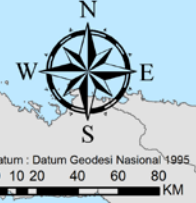
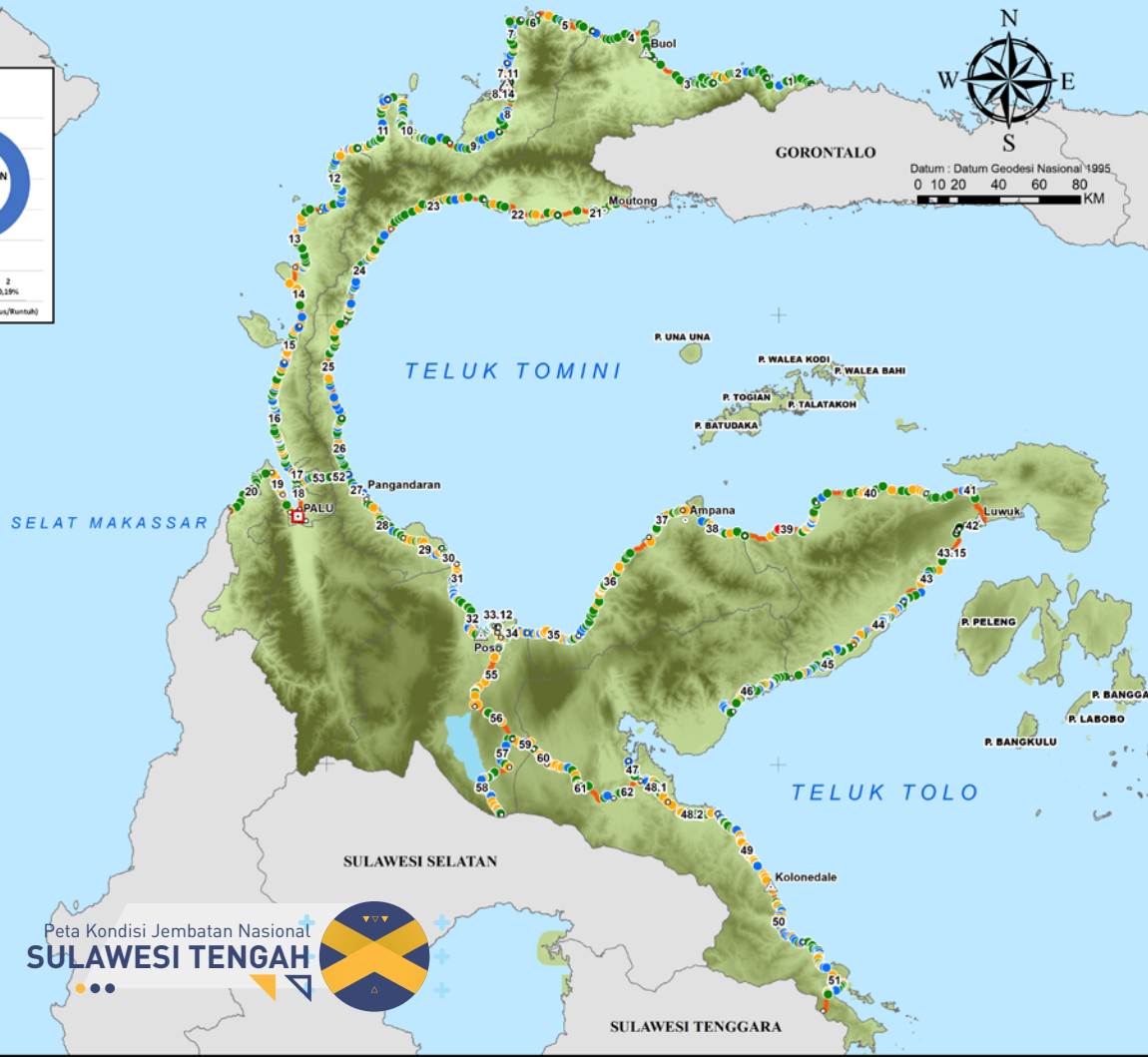
- Pusat Kegiatan Nasional
- Pusat Kegiatan Wilayah
- Pusat Kawasan Strategis Nasional

Kondisi Jembatan

- (0-1) Baik Sekali - Baik
- (2) Sedang
- (3) Rusak Ringan
- (4) Rusak Berat
- (5) Putus / Runtuh

Direktorat Bina Teknik Jalan dan Jembatan
Direktorat Jenderal Bina Marga
Kementerian Pekerjaan Umum dan Perumahan Rakyat

Sumber Data :
 Survei Bina Pelebaran Jalan Nasional Sulawesi Tengah Tahun 2020



Peta Kondisi Jembatan Nasional
SULAWESI TENGAH

SULAWESI TENGGARA



Peta Kondisi Jembatan Nasional SULAWESI BARAT



Datum : Datum Geodesi Nasional 1995

0 5 10 20 30 40 50
KM



SELAT MAKASSAR

SULAWESI TENGAH

SULAWESI SELATAN

PETA KONDISI JEMBATAN NASIONAL TAHUN 2020
PROVINSI SULAWESI BARAT
 Jumlah Total Jembatan : 318 Jembatan
 Panjang Total Jembatan : 7.858,90 meter

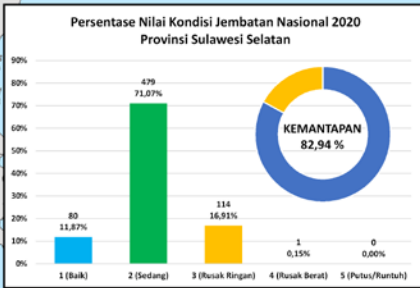
LEGENDA

- 18 Nomor Ruas
- Ibu Kota Provinsi
- Ibu Kota Kabupaten/Kota
- Titik Awal/Akhir Ruas
- Jalan Nasional
- Pusat Kegiatan**
- Pusat Kegiatan Nasional
- △ Pusat Kegiatan Wilayah
- ▲ Pusat Kawasan Strategis Nasional
- Kondisi Jembatan**
- (0-1) Baik Sekali - Baik
- (2) Sedang
- (3) Rusak Ringan
- (4) Rusak Berat
- (5) Putus / Runtuh



Direktorat Bina Teknik Jalan dan Jembatan
 Direktorat Jenderal Bina Marga
 Kementerian Pekerjaan Umum dan Perumahan Rakyat

Sumber Data :
 Survei Balok Besar Pelaksanaan Jalan Nasional Sulawesi Barat
 Tahun 2020



PETA KONDISI JEMBRAN NASIONAL TAHUN 2020 PROVINSI SULAWESI SELATAN

Jumlah Total Jembatan : 674 jembatan
Panjang Total Jembatan : 15.651,25 meter

LEGENDA

- 18 Nomor Ruas
- Ibu Kota Provinsi
- Ibu Kota Kabupaten/Kota
- Titik Awal/Akhir Ruas
- Jalan Nasional
- Pusat Kegiatan Nasional
- Pusat Kegiatan Wilayah
- Pusat Kawasan Strategis Nasional
- Kondisi Jembatan
 - (0-1) Baik Sekali - Baik
 - (2) Sedang
 - (3) Rusak Ringan
 - (4) Rusak Berat
 - (5) Putus / Runtuh

Direktorat Bina Teknik Jalan dan Jembatan
Direktorat Jenderal Bina Marga
Kementerian Pekerjaan Umum dan Perumahan Rakyat

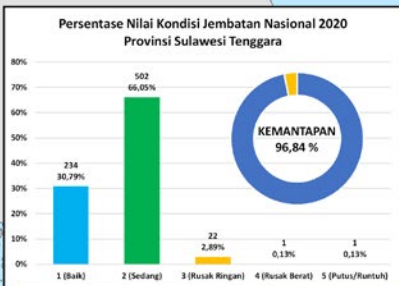
Sumber Data :
Survei Besar Besar Pelaksanaan Jalan Nasional Sulawesi Selatan Tahun 2020



SULAWESI SELATAN



Datum : Datum Geodesi Nasional 1995
0 5 10 20 30 40 50 60
KM



Peta Kondisi Jembatan Nasional
SULAWESI TENGGARA

PETA KONDISI JALAN NASIONAL TAHUN 2020 PROVINSI SULAWESI TENGGARA
Jumlah Total Jembatan : 760 jembatan
Panjang Total Jembatan : 13.404,67 meter

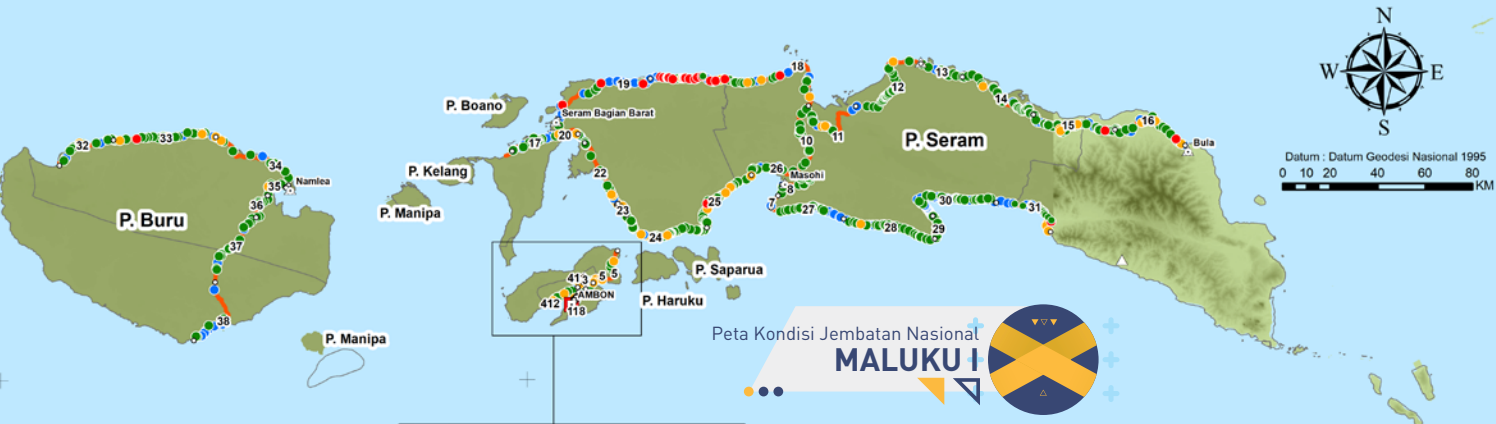
- LEGENDA**
- 18 Nomor Ruas
 - Ibu Kota Provinsi
 - Ibu Kota Kabupaten/Kota
 - Titik Awal/Akhir Ruas
 - Jalan Nasional
 - Pusat Kegiatan**
 - Pusat Kegiatan Nasional
 - △ Pusat Kegiatan Wilayah
 - ▲ Pusat Kawasan Strategis Nasional
 - Kondisi Jembatan**
 - (0-1) Baik Sekali - Baik
 - (2) Sedang
 - (3) Rusak Ringan
 - (4) Rusak Berat
 - (5) Putus / Runtuh



Direktorat Bina Teknik Jalan dan Jembatan
Direktorat Jenderal Bina Marga
Kementerian Pekerjaan Umum dan Perumahan Rakyat

Sumber Data :
Survei Bata Pelaksanaan Jalan Nasional Sulawesi Tenggara Tahun 2020

LAU FLORES

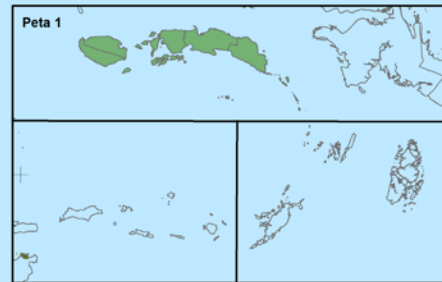
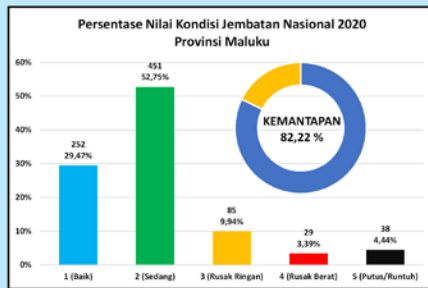
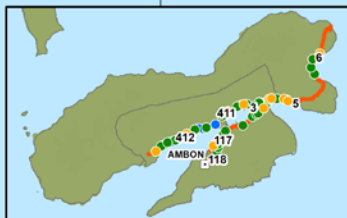


**PETA KONDISI JEMBRAN NASIONAL
TAHUN 2020
PROVINSI MALUKU**

**Jumlah Total Jembatan : 855 jembatan
Panjang Total Jembatan : 25.123,90 meter**

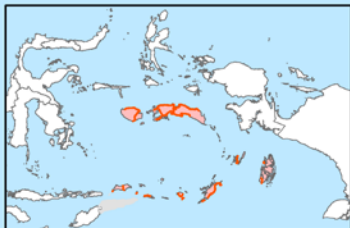
LEGENDA

- 18 Nomor Ruas
- Ibu Kota Provinsi
- Ibu Kota Kabupaten/Kota
- Titik Awal/Akhir Ruas
- Jalan Nasional
- Pusat Kegiatan**
- Pusat Kegiatan Nasional
- △ Pusat Kegiatan Wilayah
- ▲ Pusat Kawasan Strategis Nasional
- Kondisi Jembatan**
- (0-1) Baik Sekali - Baik
- (2) Sedang
- (3) Rusak Ringan
- (4) Rusak Berat
- (5) Putus / Runtuh



Direktorat Bina Teknik Jalan dan Jembatan
Direktorat Jenderal Bina Marga
Kementerian Pekerjaan Umum dan Perumahan Rakyat

Sumber Data :
Survei Bata Pelaksanaan Jalan Nasional Maluku
Tahun 2020



Peta 2

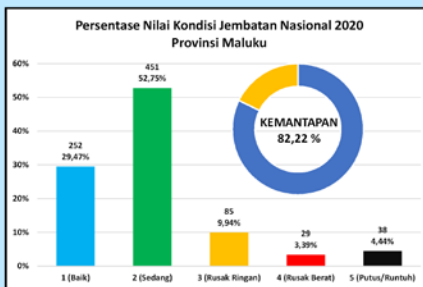


Datum : Datum Geodesi Nasional 1995
 0 12,5 25 50 75 100 KM

LAUT ARAFURU

Peta Kondisi Jembatan Nasional

MALUKU II



PETA KONDISI JEMBRAN NASIONAL TAHUN 2020 PROVINSI MALUKU

Jumlah Total Jembatan : 855 jembatan
 Panjang Total Jembatan : 25.123,90 meter

LEGENDA

- 18 Nomor Ruas
- Ibu Kota Provinsi
- Ibu Kota Kabupaten/Kota
- Titik Awal/Akhir Ruas
- Jalan Nasional
- Pusat Kegiatan**
- Pusat Kegiatan Nasional
- ▲ Pusat Kegiatan Wilayah
- △ Pusat Kawasan Strategis Nasional
- Kondisi Jembatan**
- (0-1) Baik Sekali - Baik
- (2) Sedang
- (3) Rusak Ringan
- (4) Rusak Berat
- (5) Putus / Runtuh

Direktorat Bina Teknik Jalan dan Jembatan
 Direktorat Jenderal Bina Marga
 Kementerian Pekerjaan Umum dan Perumahan Rakyat

Sumber Data :
 Survei Data Pelaksanaan Jalan Nasional Maluku
 Tahun 2020

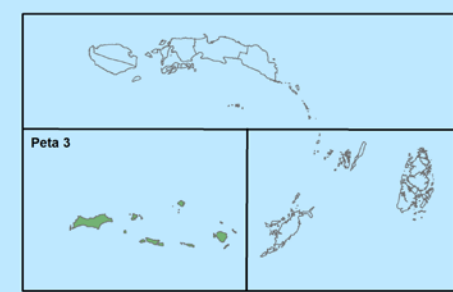
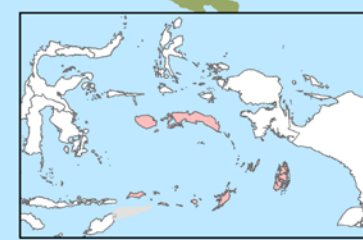
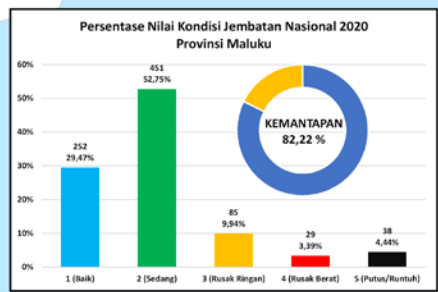


PETA KONDISI JEMBRAN NASIONAL TAHUN 2020 PROVINSI MALUKU
 Jumlah Total Jembatan : 855 jembatan
 Panjang Total Jembatan : 25.123,90 meter

LEGENDA

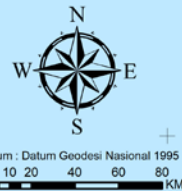
- 18 Nomor Ruas
- Ibu Kota Provinsi
- Ibu Kota Kabupaten/Kota
- Titik Awal/Akhir Ruas
- Jalan Nasional
- Pusat Kegiatan**
- Pusat Kegiatan Nasional
- ▲ Pusat Kegiatan Wilayah
- ▲ Pusat Kawasan Strategis Nasional
- Kondisi Jembatan**
- (0-1) Baik Sekali - Baik
- (2) Sedang
- (3) Rusak Ringan
- (4) Rusak Berat
- (5) Putus / Runtuh

Timor Leste



Direktorat Bina Teknik Jalan dan Jembatan
 Direktorat Jenderal Bina Marga
 Kementerian Pekerjaan Umum dan Perumahan Rakyat

Sumber Data :
 Survei Bata Pelaksanaan Jalan Nasional Maluku Tahun 2020



SULAWESI
 UTARA

LAUT HALMAHERA

**PETA KONDISI JEMBATAN NASIONAL
 TAHUN 2020
 PROVINSI MALUKU UTARA**

Jumlah Total Jembatan : 809 Jembatan
 Panjang Total Jembatan : 13.628,16 meter

LEGENDA

- 16 Nomor Ruas
- Ibu Kota Provinsi
- Ibu Kota Kabupaten/Kota
- Titik Awal/Akhir Ruas

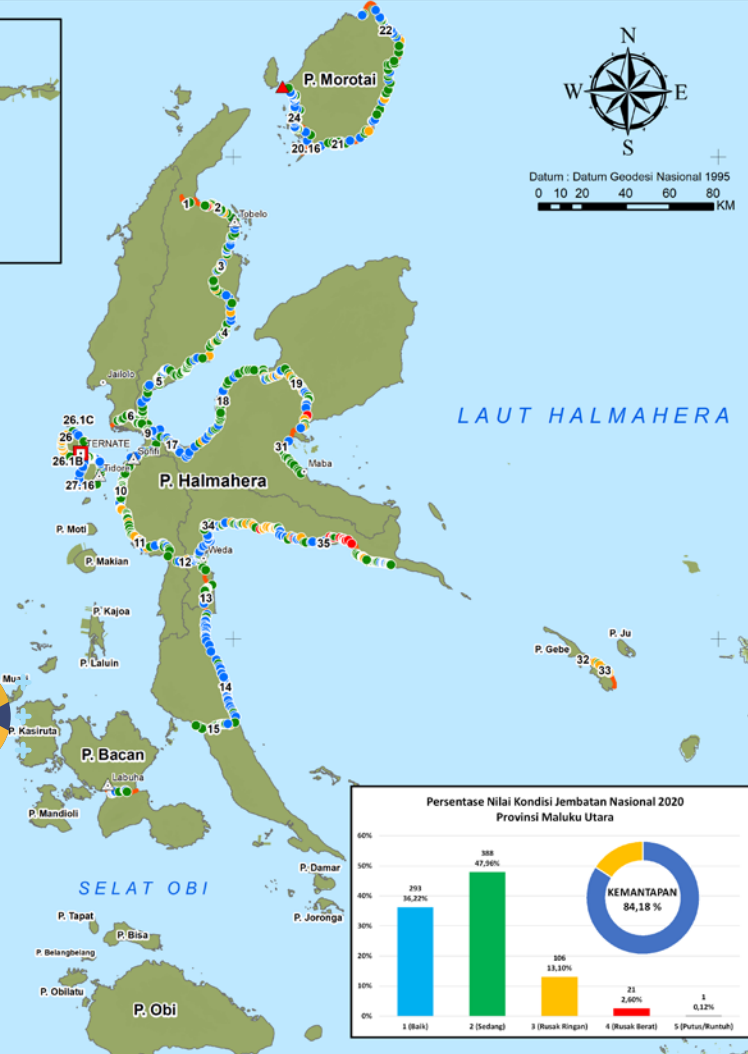
Pusat Kegiatan

- Pusat Kegiatan Nasional
- △ Pusat Kegiatan Wilayah
- ▲ Pusat Kawasan Strategis Nasional
- Jalan Nasional

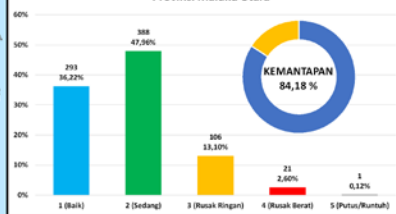
Kondisi Jembatan

- (0-1) Baik Sekali - Baik
- (2) Sedang
- (3) Rusak Ringan
- (4) Rusak Berat
- (5) Putus / Runtuh

Peta Kondisi Jembatan Nasional
MALUKU UTARA

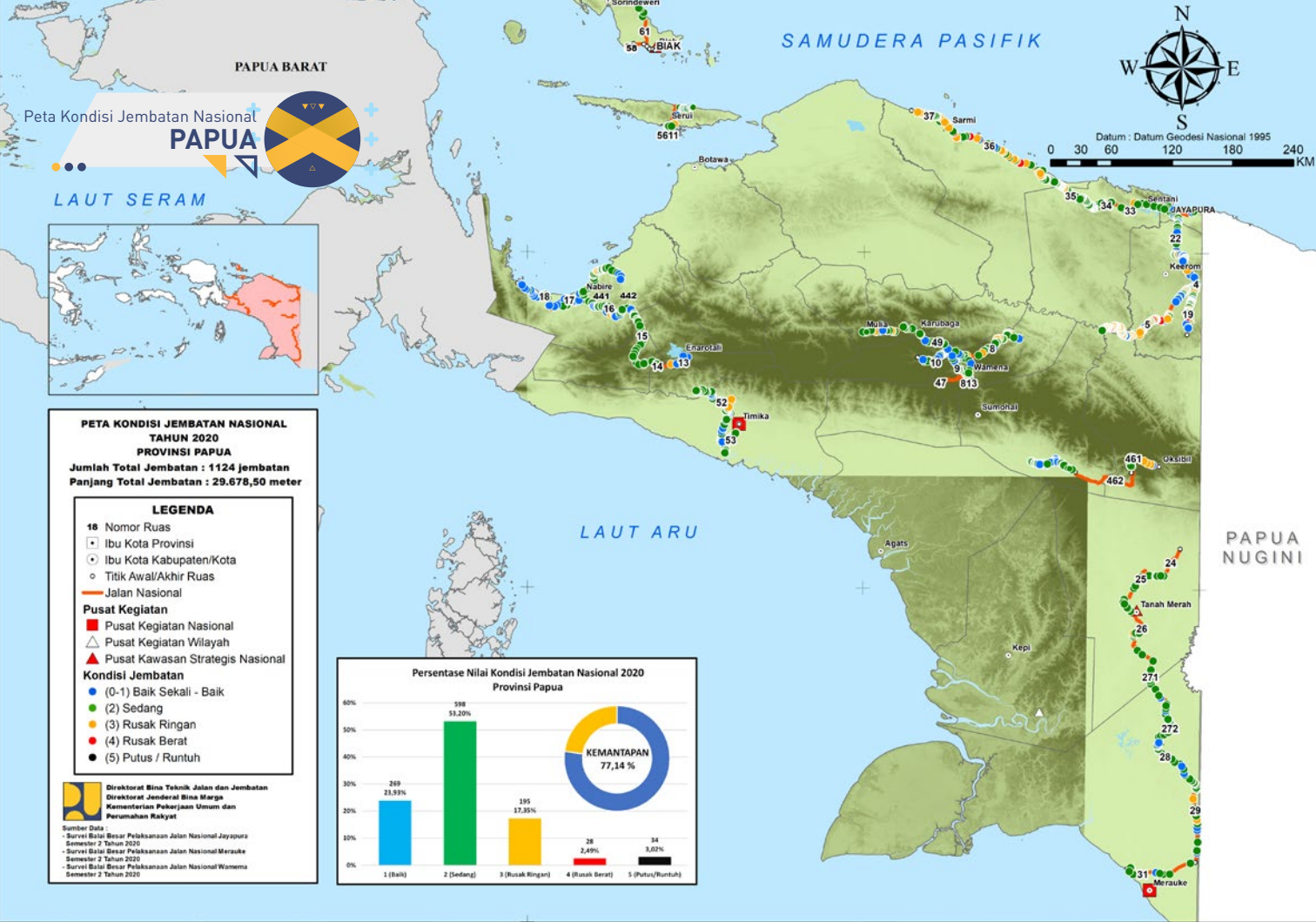


**Persentase Nilai Kondisi Jembatan Nasional 2020
 Provinsi Maluku Utara**



Direktorat Bina Teknik Jalan dan Jembatan
 Direktorat Jenderal Bina Marga
 Kementerian Pekerjaan Umum dan
 Perumahan Rakyat

Sumber Data
 Survei Balai Besar Pelaksanaan Jalan Nasional Maluku Utara
 Tahun 2020



Peta Kondisi Jembatan Nasional

PAPUA



LAUT SERAM



PETA KONDISI JEMBRAN NASIONAL TAHUN 2020 PROVINSI PAPUA

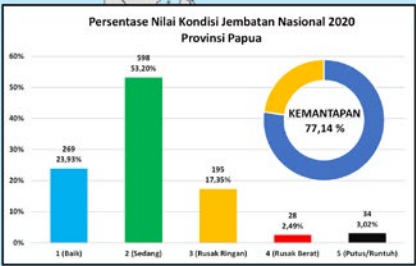
Jumlah Total Jembatan : 1124 jembatan
 Panjang Total Jembatan : 29.678,50 meter

LEGENDA

- 18 Nomor Ruas
- Ibu Kota Provinsi
- Ibu Kota Kabupaten/Kota
- Titik Awal/Akhir Ruas
- Jalan Nasional
- Pusat Kegiatan**
- Pusat Kegiatan Nasional
- ▲ Pusat Kegiatan Wilayah
- ▲ Pusat Kawasan Strategis Nasional
- Kondisi Jembatan**
- (0-1) Baik Sekali - Baik
- (2) Sedang
- (3) Rusak Ringan
- (4) Rusak Berat
- (5) Putus / Runtuh

Direktorat Bina Teknik Jalan dan Jembatan
 Direktorat Jenderal Bina Marga
 Kementerian Pekerjaan Umum dan Perumahan Rakyat

Sumber Data :
 - Survei Balai Besar Pelaksanaan Jalan Nasional Jayapura Semester 2 Tahun 2020
 - Survei Balai Besar Pelaksanaan Jalan Nasional Merauke Semester 2 Tahun 2020
 - Survei Balai Besar Pelaksanaan Jalan Nasional Wamena Semester 2 Tahun 2020



SAMUDERA PASIFIK



Datum : Datum Geodesi Nasional 1995
 0 30 60 120 180 240 KM

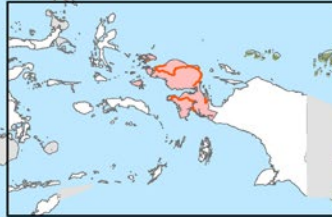
LAUT ARU

PAPUA NUGINI

SAMUDERA PASIFIK



Datum : Datum Geodesi Nasional 1995
0 20 40 80 120 160 KM



**PETA KONDISI JEMBATAN NASIONAL
TAHUN 2020
PROVINSI PAPUA BARAT**

Jumlah Total Jembatan : 548 jembatan
Panjang Total Jembatan : 12.768,10 meter

LEGENDA

18 Nomor Ruas

- Ibu Kota Provinsi
- Ibu Kota Kabupaten/Kota
- Titik Awal/Akhir Ruas
- Jalan Nasional

Pusat Kegiatan

- Pusat Kegiatan Nasional
- △ Pusat Kegiatan Wilayah
- ▲ Pusat Kawasan Strategis Nasional

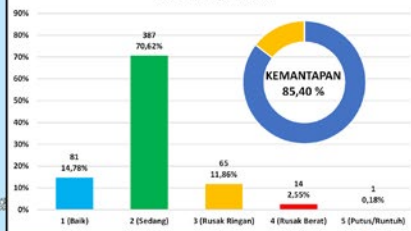
Kondisi Jembatan

- (0-1) Baik Sekali - Baik
- (2) Sedang
- (3) Rusak Ringan
- (4) Rusak Berat
- (5) Putus / Runtuh

 Direktorat Bina Teknik Jalan dan Jembatan
Direktorat Jenderal Bina Marga
Kementerian Pekerjaan Umum dan Perumahan Rakyat

Sumber Data :
Survei Jalan Pelaksanaan Jalan Nasional Papua Barat
Tahun 2020

**Persentase Nilai Kondisi Jembatan Nasional 2020
Provinsi Papua Barat**



Peta Kondisi Jembatan Nasional
PAPUA BARAT
LAUT ARU

