



**DIREKTORAT JENDERAL BINA MARGA**  
KEMENTERIAN PEKERJAAN UMUM DAN PERUMAHAN RAKYAT



DATA DAN  
PENGEMBANGAN  
SISTEM INFORMASI

# KONDISI JALAN NASIONAL

**2023 SEMESTER I**





# KATA PENGANTAR

DIREKTUR  
BINA TEKNIK JALAN  
DAN JEMBATAN

Puji dan syukur kami panjatkan kepada Tuhan Yang Maha Esa karena berkat rahmat dan karunia-Nya, Direktorat Jenderal Bina Marga melalui Direktorat Bina Teknik Jalan dan Jembatan pada tahun 2023 telah mengeluarkan buku laporan Kondisi Jalan Nasional berdasarkan hasil survei semester 1/2023 dalam bentuk grafik, tabular dan spasial sebagai bagian dari informasi mengenai capaian kondisi Jalan Nasional semester awal.

Adapun sumber utama data yang dipergunakan dalam penyusunan buku laporan ini diperoleh dari *database* IRMS oleh Balai/ Balai Besar Pelaksanaan Jalan Nasional status semester 1 tahun 2023, yang sebelumnya telah dilakukan verifikasi dan validasi oleh Balai/ Balai Besar Pelaksanaan Jalan Nasional, dan Direktorat Preservasi Jalan.

**Kami mengharapkan dengan tersusunnya buku laporan ini dapat memberikan informasi mengenai capaian kondisi Jalan Nasional**

Kami mengharapkan dengan tersusunnya buku laporan ini dapat memberikan informasi mengenai capaian kondisi Jalan Nasional pada tahun 2023 dan dapat digunakan sebagai bahan pertimbangan untuk pengambilan kebijakan, serta memberikan manfaat yang optimal bagi para *stakeholder* dalam rangka peningkatan kualitas data Jalan Nasional yang akan datang.

Jakarta, 2023  
DIREKTUR BINA TEKNIK JALAN  
DAN JEMBATAN

**Ir. Yudha Handita Pandjiriawan M.T. , MBA**



# DAFTAR ISI

BUKU  
KONDISI  
JALAN  
NASIONAL

2023 SEMESTER I

## **BAB I | 08**

### **KLASIFIKASI JALAN**

Profil Jaringan Jalan di Indonesia  
Kondisi Jalan Nasional

## **BAB II | 17**

### **KONDISI JALAN NASIONAL**

Tabel Rekap Kondisi Jalan Nasional  
Per Provinsi Per Balai

## **BAB III | 25**

### **PETA KONDISI JALAN NASIONAL**

Peta Kondisi Jalan Nasional

# KONDISI JALAN NASIONAL

2023 SEMESTER I





# KLASIFIKASI JALAN

- Klasifikasi Jalan
- Profil Jaringan Jalan di Indonesia
- Kondisi Jalan Nasional



# KLASIFIKASI JALAN

Jenis berdasarkan sistem jaringan jalan

Menurut UU no. 38 Tahun 2004 tentang Jalan, jalan adalah prasarana transportasi darat yang meliputi segala bagian jalan, termasuk bangunan pelengkap (jembatan, terowongan, ponton, lintas atas / *flyover*, *elevated road*, lintas bawah/ *underpass*, tempat parkir, gorong-gorong, tembok penahan, dan saluran tepi jalan) dan perlengkapannya yang diperuntukkan bagi lalu lintas, yang berada pada permukaan tanah, di atas permukaan tanah, di bawah permukaan tanah dan/atau air, serta di atas permukaan air, kecuali jalan kereta api, jalan lori, dan jalan kabel.

Jalan dapat diklasifikasikan dalam 3 jenis yakni berdasarkan sistem jaringan jalan, fungsi jalan, maupun status jalan. Hubungan masing-masing klasifikasi jalan terdapat pada tabel berikut.





# KLASIFIKASI JALAN

Jenis berdasarkan sistem jaringan jalan

PERUNTUKAN	SISTEM	FUNGSI	STATUS
JALAN UMUM (Jalan yang diperuntukkan bagi lalu lintas umum)	SISTEM PRIMER (Merupakan sistem jaringan jalan dengan peranan pelayanan distribusi barang dan jasa untuk pengembangan semua wilayah di tingkat nasional, dengan menghubungkan semua simpul jasa distribusi yang berwujud pusat-pusat kegiatan)	Arteri (JAP)	<b>SK Menteri*</b>
		Kolektor-1 (JKP-1)	
		Kolektor-2 (JKP-2)	<b>SK Gubernur</b>
		Kolektor-3 (JKP-3)	
		Kolektor-4 (JKP-4)	
		Lokal (JLP)	
	SISTEM SEKUNDER (Merupakan sistem jaringan jalan dengan peranan pelayanan distribusi barang dan jasa untuk masyarakat di dalam kawasan perkotaan)	Arteri (JAS)	
		Kolektor (JKS)	
		Lokal (JLS)	
		Lingkungan (Jling-S)	
JALAN KHUSUS (Jalan yang dibangun oleh instansi, badan usaha, perseorangan, atau kelompok masyarakat untuk kepentingan sendiri)			

JALAN NASIONAL	SK Menteri*
JALAN NASIONAL JAP, JKP-1, JSN, Jalan Tol	<b>SK Menteri*</b>
JALAN PROVINSI	SK Gubernur
JKP-2, JKP-3, JSP, Ruas jalan di wilayah DKI Jakarta kecuali jalan nasional	<b>SK Gubernur</b>
JALAN KABUPATEN	SK Bupati
JKP-4, JLP, Jling-P, JSK, JAS, JKS, JLS, Jling-S dan JALAN DESA Jling-P & JLP yang tidak termasuk jalan kabupaten di dalam kawasan perdesaan	<b>SK Bupati</b>
JALAN KOTA	SK Walikota
JAS, JKS, JLS, Jling-S	<b>SK Walikota</b>

<b>JAP</b>	: Jalan Arteri Primer
<b>JKP-1</b>	: Jalan Kolektor Primer-1 (Antar Ibu kota Provinsi)
<b>JKP-2</b>	: Jalan Kolektor Primer-2 (Ibu kota Provinsi dengan Ibu kota Kabupaten)
<b>JKP-3</b>	: Jalan Kolektor Primer-3 (Antar Ibu kota Kabupaten)
<b>JKP-4</b>	: Jalan Kolektor Primer-4 (Ibu kota Kabupaten dengan Kecamatan)
<b>JLP</b>	: Jalan Lokal Primer
<b>Jling-P</b>	: Jalan Lingkungan Primer
<b>JAS</b>	: Jalan Arteri Sekunder
<b>JKS</b>	: Jalan Kolektor Sekunder
<b>JLS</b>	: Jalan Lokal Sekunder
<b>JLing.S</b>	: Jalan Lingkungan Sekunder
<b>*)</b>	: Menteri yang bertanggung jawab di bagian jalan

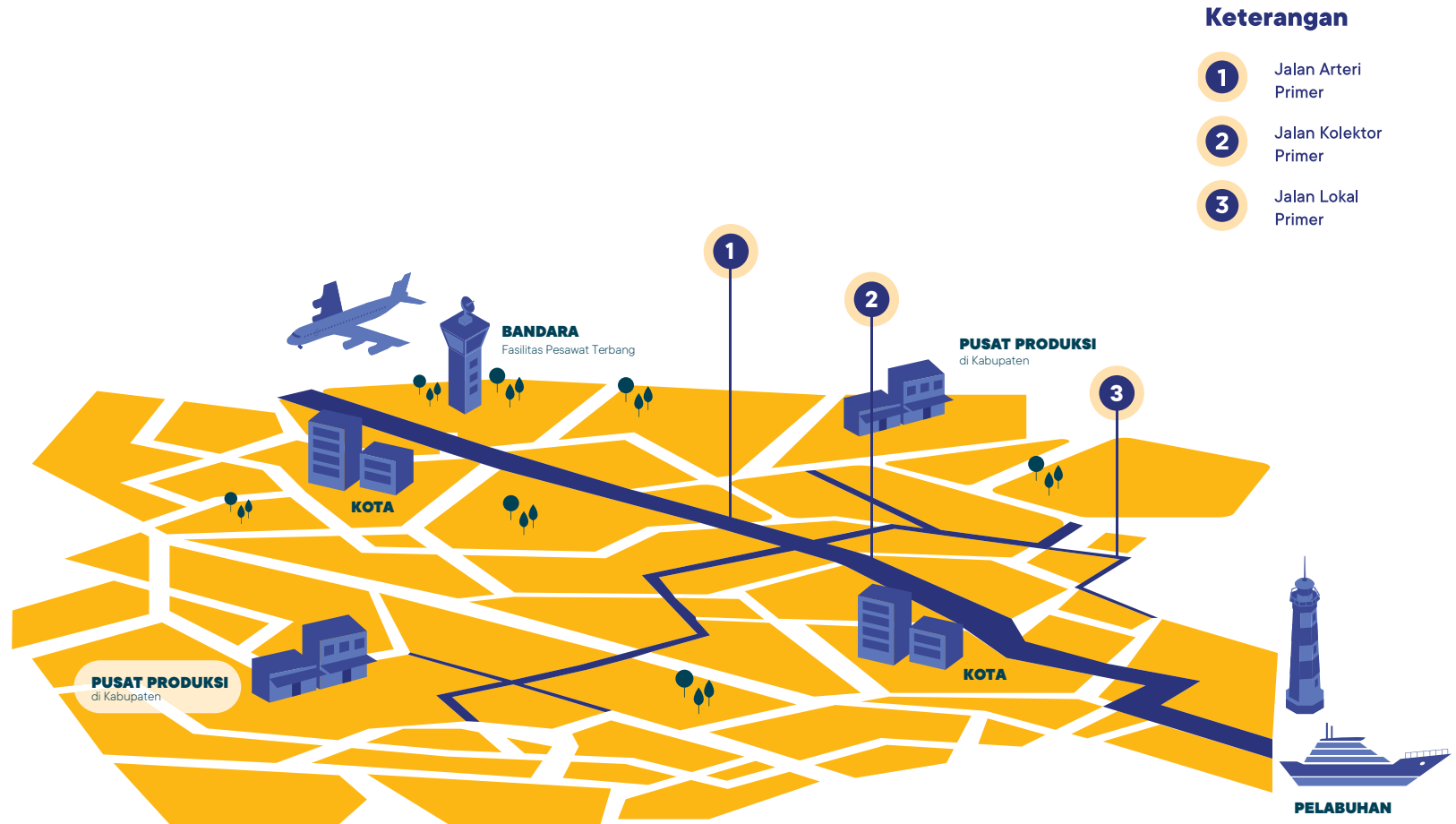
Sumber : UU No. 38 Tahun 2004 tentang Jalan

## Sistem Primer

Sistem primer merupakan sistem jaringan jalan dengan peranan pelayanan distribusi barang dan jasa untuk pengembangan semua wilayah di tingkat nasional, dengan menghubungkan semua simpul jasa distribusi yang berwujud pusat kegiatan.

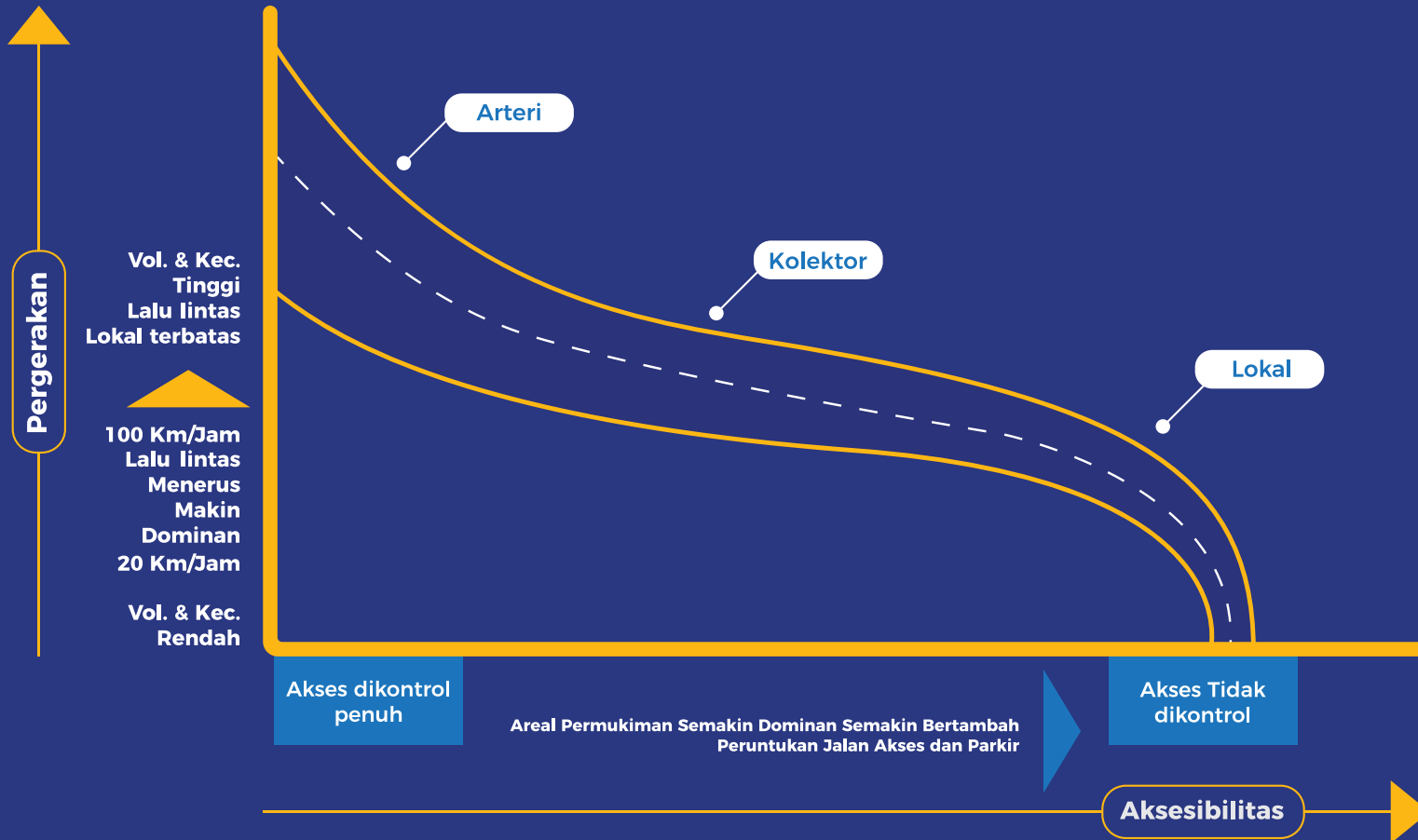
## Sistem Sekunder

Sistem sekunder merupakan sistem jaringan jalan dengan peranan pelayanan distribusi barang dan jasa untuk masyarakat di dalam kawasan perkotaan.



# KLASIFIKASI JALAN

Pengelompokan Berdasarkan Sistem Jaringan Jalan



## JALAN ARTERI

Jalan Arteri merupakan jalan umum yang berfungsi melayani angkutan utama dengan ciri perjalanan jarak jauh, kecepatan rata rata tinggi, dan jumlah jalan masuk dibatasi secara berdaya guna.

## JALAN KOLEKTOR

Jalan Kolektor merupakan jalan umum yang berfungsi melayani angkutan pengumpul atau pembagi dengan ciri perjalanan jarak sedang, kecepatan rata rata sedang, dan jumlah jalan masuk dibatasi.

## JALAN LOKAL

Jalan Lokal merupakan jalan umum yang berfungsi melayani angkutan setempat dengan ciri perjalanan jarak dekat, kecepatan rata rata rendah dan jumlah jalan masuk tidak dibatasi.

## JALAN LINGKUNGAN

Jalan Lingkungan merupakan jalan umum yang berfungsi melayani angkutan lingkungan dengan ciri perjalanan jarak dekat, dan kecepatan rata rata rendah.



## **JALAN NASIONAL**

Jalan Nasional merupakan jalan arteri dan kolektor dalam sistem jaringan jalan primer yang menghubungkan antar ibu kota provinsi, dan jalan strategis nasional, serta jalan tol.

## **JALAN PROVINSI**

Jalan Provinsi merupakan jalan kolektor dalam sistem jaringan jalan primer yang menghubungkan ibu kota provinsi dengan ibu kota kabupaten/kota, atau antar ibu kota kabupaten/kota, dan jalan strategis provinsi.

## **JALAN KABUPATEN**

Jalan Kabupaten merupakan jalan lokal dalam sistem jaringan jalan primer yang menghubungkan ibu kota kabupaten dengan ibu kota kecamatan, antar ibu kota kecamatan, ibu kota kabupaten dengan pusat kegiatan lokal, serta jalan umum dalam sistem jaringan jalan sekunder dalam wilayah kabupaten, dan jalan strategis kabupaten.

## **JALAN KOTA**

Jalan Kota merupakan jalan umum dalam sistem jaringan jalan sekunder yang menghubungkan antar pusat pelayanan dalam kota, menghubungkan pusat pelayanan dengan persil, menghubungkan antar persil, serta menghubungkan antar pusat permukiman yang berada di dalam kota.

## **JALAN DESA**

Merupakan jalan umum yang menghubungkan kawasan dan/atau antar permukiman di dalam desa serta jalan lingkungan.

## Nasional-Tol Nasional-Non Tol Provinsi Kabupaten-Kota

### PANJANG JALAN


Berdasarkan Keputusan Menteri Pekerjaan Umum dan Perumahan Rakyat Nomor 248/KPTS/M/2015 Tentang Penetapan Ruas Jalan dalam Jaringan Jalan Primer menurut fungsinya sebagai Jalan Arteri (JAP) dan Jalan Kolektor – 1 (JKP – 1) panjang Jalan Nasional non tol seluruh Indonesia adalah 47.017,27 km. Jalan Nasional dengan fungsinya JAP sepanjang 18.149,93 Km sedangkan fungsi JKP – 1 28.867,34 km. Berdasarkan Surat Menteri Pekerjaan Umum dan Perumahan Rakyat

Nomor PS.04.03-Mn/708 perihal Penyerahan 13 ruas Jalan Nasional Non Tol kepada Pemerintah Provinsi DKI, maka total panjang Jalan Nasional menjadi 46.964,78 km dan panjang JAP menjadi 18.097,44. Selain Jalan Nasional terdapat Jalan Provinsi sepanjang 55.258 Km dan Jalan Kabupaten sepanjang 427.550 Km, sedangkan jalan tol seluruh Indonesia memiliki panjang total 2.093 km.

## Sasaran Strategis (SS2)

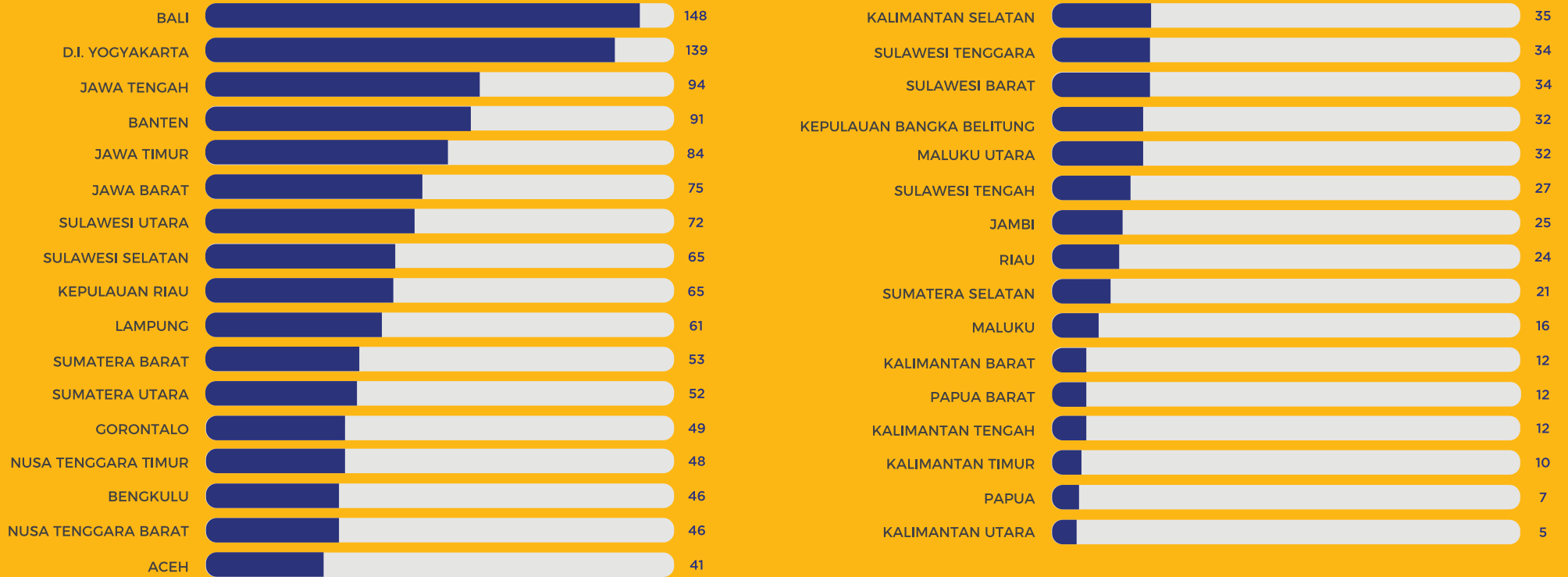


## Sasaran Program (SP)



# KLASIFIKASI JALAN

Pengelompokan Berdasarkan Sistem Jaringan Jalan



# KONDISI JALAN NASIONAL

2023 SEMESTER I



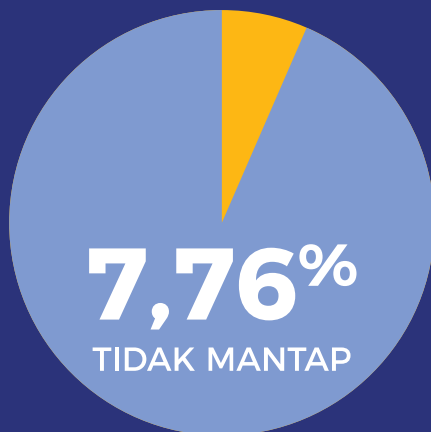
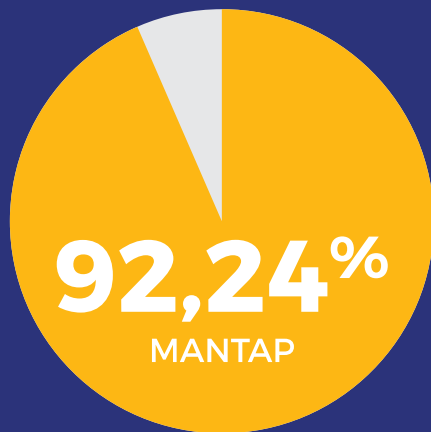




# KONDISI JALAN NASIONAL

- Tabel Rekap Kondisi Jalan Nasional  
Per Provinsi Per Balai

# 02



**37,91%**  
Kondisi  
**BAIK**



**54,33%**  
Kondisi  
**SEDANG**

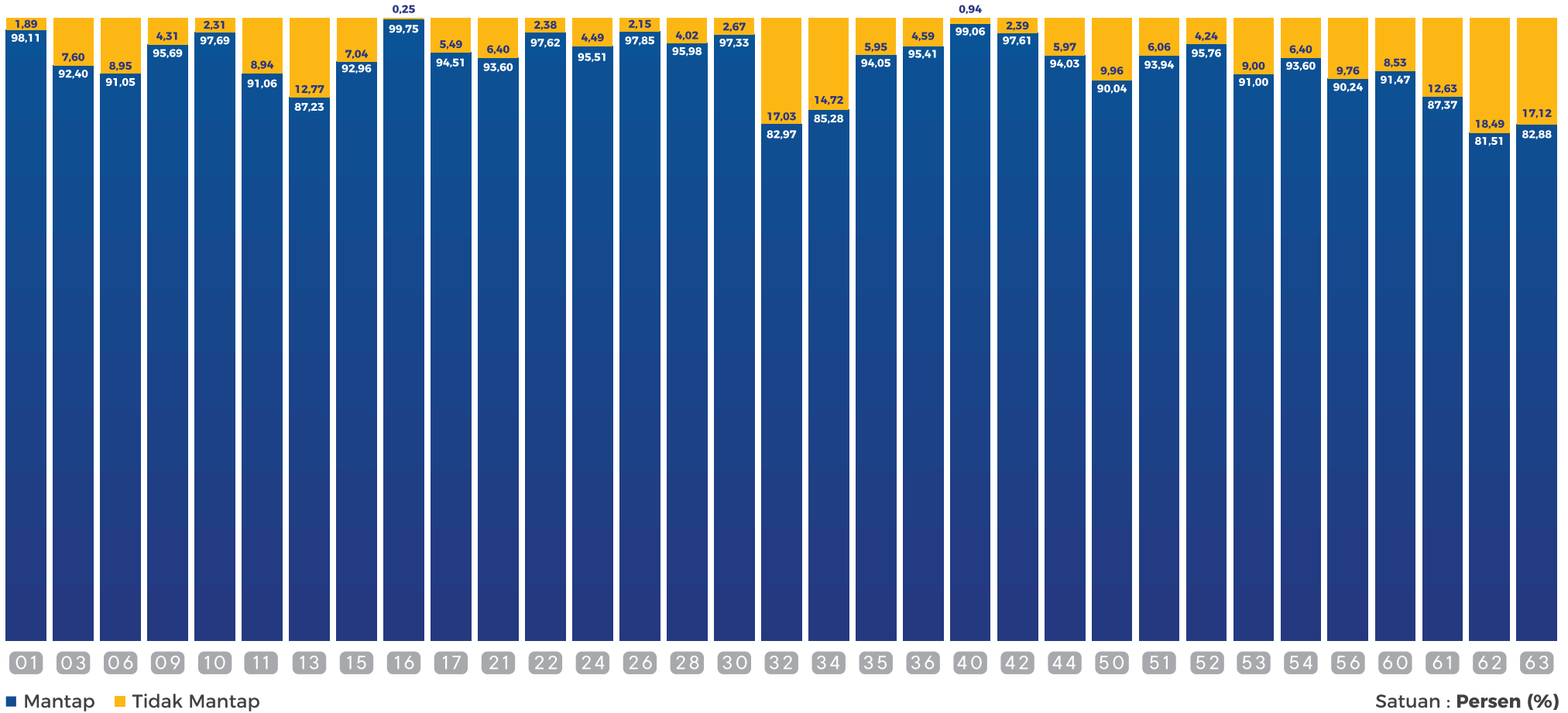


**5,99%**  
Kondisi  
**RUSAK  
RINGAN**



**1,78%**  
Kondisi  
**RUSAK  
BERAT**





# TABEL REKAPITULASI

Kondisi Jalan Nasional Per Provinsi

NO PROV	Nama Provinsi	Panjang KM	TOTAL							
			Baik		Sedang		Rusak Ringan		Rusak Berat	
			KM	%	KM	%	KM	%	KM	%
01	ACEH	2112,07	960,12	45,46	1112,09	52,65	37,17	1,76	2,68	0,13
03	SUMATERA UTARA	2619,52	1032,91	39,43	1387,45	52,97	178,56	6,82	20,60	0,79
06	SUMATERA BARAT	1423,42	545,52	38,32	750,45	52,72	109,88	7,72	17,57	1,23
09	R I A U	1254,12	438,84	34,99	761,21	60,70	53,27	4,25	0,82	0,07
10	KEPULAUAN RIAU	429,66	260,19	60,56	159,54	37,13	8,83	2,05	1,10	0,25
11	J A M B I	1318,90	621,19	47,10	579,75	43,96	86,58	6,56	31,39	2,38
13	BENGKULU	781,99	337,02	43,10	345,14	44,14	90,12	11,52	9,71	1,24
15	SUMATERA SELATAN	1580,70	736,51	46,59	732,97	46,37	95,95	6,07	15,28	0,97
16	KEPULAUAN BANGKA BELITUNG	598,65	507,50	84,77	89,68	14,98	1,47	0,25	0,00	0,00
17	LAMPUNG	1298,41	356,02	27,42	871,08	67,09	60,31	4,65	11,00	0,85
21	BANTEN	567,90	111,93	19,71	419,63	73,89	35,43	6,24	0,91	0,16
22	JAWA BARAT	1782,65	554,70	31,12	1185,57	66,51	40,98	2,30	1,41	0,08
24	JAWA TENGAH	1581,30	715,80	45,27	794,48	50,24	68,37	4,32	2,66	0,17
26	DI YOGYAKARTA	307,23	194,54	63,32	106,09	34,53	6,59	2,15	0,00	0,00
28	JAWA TIMUR	2261,68	1163,15	51,43	1007,63	44,55	86,98	3,85	3,93	0,17
30	KALIMANTAN BARAT	2287,52	1550,41	67,78	675,97	29,55	47,89	2,09	13,25	0,58
32	KALIMANTAN TENGAH	2094,29	612,01	29,22	1125,75	53,75	289,03	13,80	67,52	3,22
34	KALIMANTAN TIMUR	1806,76	384,30	21,27	1156,44	64,01	169,19	9,36	96,84	5,36
35	KALIMANTAN UTARA	643,52	136,77	21,25	468,43	72,79	27,52	4,28	10,78	1,68
36	KALIMANTAN SELATAN	1204,18	567,99	47,17	580,96	48,24	49,26	4,09	6,00	0,50
40	BALI	589,64	311,16	52,77	272,92	46,29	5,56	0,94	0,00	0,00
42	NTB	939,64	391,40	41,65	525,82	55,96	22,20	2,36	0,22	0,02
44	NTT	2153,28	641,09	29,77	1383,69	64,26	115,84	5,38	12,66	0,59
50	SULAWESI UTARA	1682,41	414,04	24,61	1100,85	65,43	158,64	9,43	8,90	0,53
51	GORONTALO	751,78	370,62	49,30	335,59	44,64	39,53	5,26	6,05	0,80
52	SULAWESI TENGAH	2361,61	677,64	28,69	1583,72	67,06	87,45	3,70	12,80	0,54
53	SULAWESI BARAT	768,17	138,74	18,06	560,32	72,94	30,35	3,95	38,76	5,05
54	SULAWESI SELATAN	1739,20	218,06	12,54	1409,86	81,06	93,76	5,39	17,51	1,01
56	SULAWESI TENGGARA	1490,84	477,14	32,00	868,24	58,24	124,27	8,34	21,20	1,42
60	MALUKU	1850,22	697,80	37,71	994,62	53,76	111,36	6,02	46,44	2,51
61	MALUKU UTARA	1208,50	296,59	24,54	759,28	62,83	107,51	8,90	45,14	3,74
62	PAPUA	2778,38	947,57	35,32	1238,88	46,18	301,48	11,24	194,58	7,25
63	PAPUA BARAT	1335,27	640,26	47,95	466,39	34,93	102,77	7,70	125,86	9,43
<b>TOTAL</b>		<b>47603,39</b>	<b>18009,51</b>	<b>37,91</b>	<b>25810,48</b>	<b>54,33</b>	<b>2844,09</b>	<b>5,99</b>	<b>843,56</b>	<b>1,78</b>

\*Ada 2 ruas di Balai Wamena yang tidak disurvei karena alasan khusus

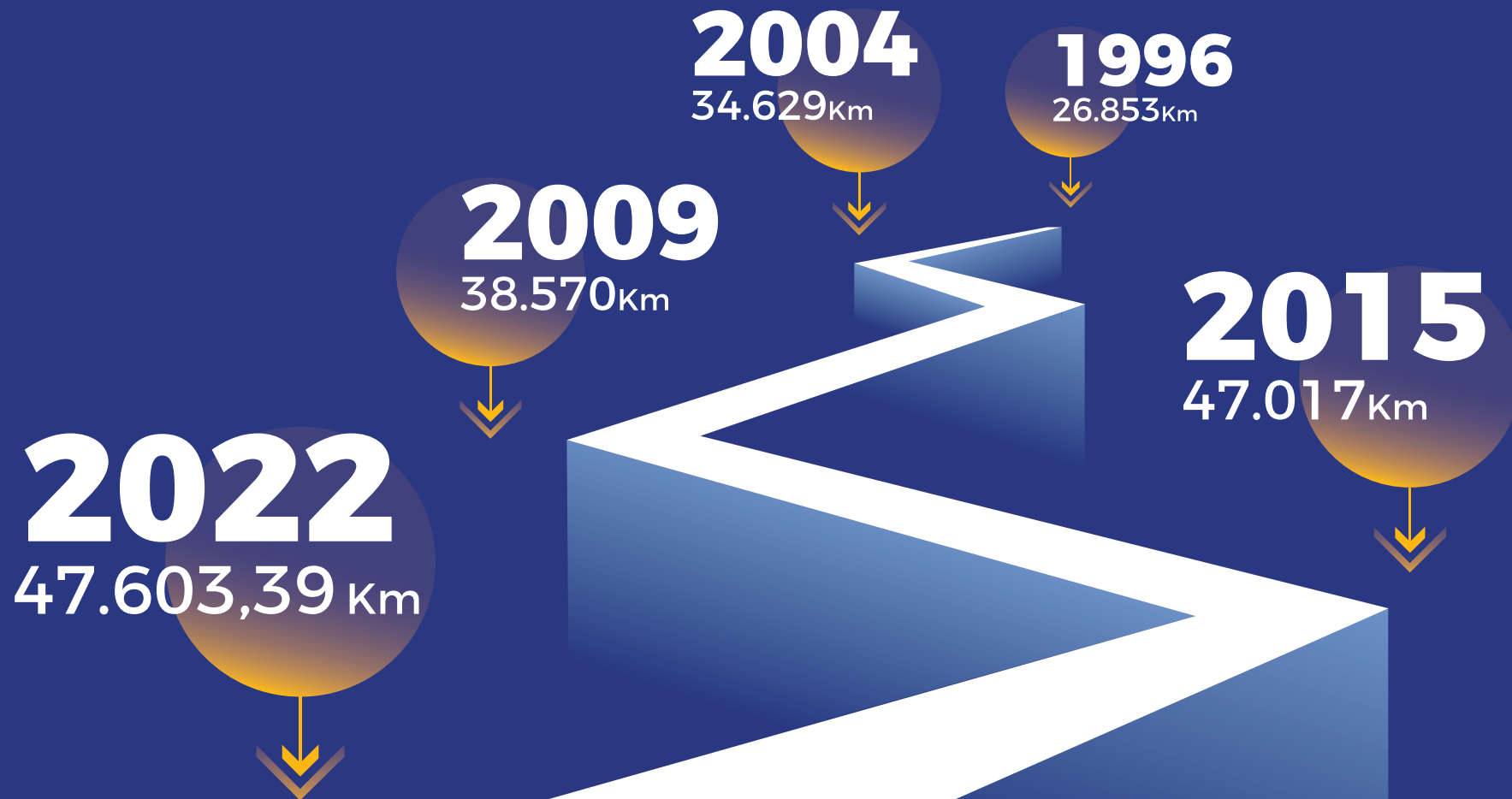
# TABEL REKAPITULASI

Kemantapan Jalan Nasional Per Provinsi

NO PROV	Nama Provinsi	Panjang KM	Total			
			Mantap		Tidak Mantap	
			KM	%	KM	%
01	ACEH	2112,07	2072,22	98,11	39,86	1,89
03	SUMATERA UTARA	2619,52	2420,36	92,40	199,16	7,60
06	SUMATERA BARAT	1423,42	1295,98	91,05	127,45	8,95
09	R I A U	1254,12	1200,05	95,69	54,09	4,31
10	KEPULAUAN RIAU	429,66	419,74	97,69	9,92	2,31
11	J A M B I	1318,90	1200,93	91,06	117,96	8,94
13	BENCKULU	781,99	682,16	87,23	99,83	12,77
15	SUMATERA SELATAN	1580,70	1469,48	92,96	111,23	7,04
16	BABEL	598,65	597,18	99,75	1,47	0,25
17	LAMPUNG	1298,41	1227,10	94,51	71,31	5,49
21	BANTEN	567,90	531,56	93,60	36,34	6,40
22	JAWA BARAT	1782,65	1740,26	97,62	42,39	2,38
24	JAWA TENGAH	1581,30	1510,28	95,51	71,03	4,49
26	DI YOGYAKARTA	307,23	300,64	97,85	6,59	2,15
28	JAWA TIMUR	2261,68	2170,78	95,98	90,90	4,02
30	KALIMANTAN BARAT	2287,52	2226,38	97,33	61,14	2,67
32	KALIMANTAN TENGAH	2094,29	1737,75	82,97	356,56	17,03
34	KALIMANTAN TIMUR	1806,76	1540,73	85,28	266,03	14,72
35	KALIMANTAN UTARA	643,52	605,20	94,05	38,31	5,95
36	KALIMANTAN SELATAN	1204,18	1148,94	95,41	55,26	4,59
40	BALI	589,64	584,08	99,06	5,56	0,94
42	NTB	939,64	917,22	97,61	22,42	2,39
44	NTT	2153,28	2024,78	94,03	128,49	5,97
50	SULAWESI UTARA	1682,41	1514,89	90,04	167,54	9,96
51	GORONTALO	751,78	706,21	93,94	45,57	6,06
52	SULAWESI TENGAH	2361,61	2261,37	95,76	100,25	4,24
53	SULAWESI BARAT	768,17	699,06	91,00	69,11	9,00
54	SULAWESI SELATAN	1739,20	1627,93	93,60	111,27	6,40
56	SULAWESI TENGGARA	1490,84	1345,37	90,24	145,47	9,76
60	MALUKU	1850,22	1692,42	91,47	157,81	8,53
61	MALUKU UTARA	1208,50	1055,87	87,37	152,65	12,63
62	PAPUA	2778,38	2186,45	81,51	496,06	18,49
63	PAPUA BARAT	1335,27	1106,64	82,88	228,63	17,12
<b>TOTAL</b>		<b>47603,39</b>	<b>43820,00</b>	<b>92,24</b>	<b>3687,65</b>	<b>7,76</b>

# PANJANG JALAN NASIONAL

1996 - 2022



# KONDISI JALAN NASIONAL

2023  
SEMESTER I



# KONDISI JALAN NASIONAL

2023 SEMESTER I







# PETA KONDISI JALAN NASIONAL

- Tabel Rekap Kondisi Jalan Nasional Per Provinsi Per Balai



**> INDONESIA**

**PETA  
KONDISI  
JALAN  
NASIONAL**



SAMUDERA PASIFIK UTARA

Datum : Datum Geodesi Nasional 1995  
 0 75 150 300 450 600 KM

**PETA KONDISI JALAN NASIONAL SEMESTER 1 TAHUN 2023 INDONESIA**  
 Panjang Total Jalan : 47603.39 km  
 Persentase Kemantapan : 92.24%

**LEGENDA**

- Ibu Kota Provinsi
- Baik
- Sedang
- Rusak Ringan
- Rusak Berat

**Direktorat Bina Teknik Jalan dan Jembatan**  
 Direktorat Jenderal Bina Marga  
 Kementerian Pekerjaan Umum dan Perumahan Rakyat


Sumber Data :  
 Survei Balok Besari/Balai Pelaksanaan Jalan Nasional Semester 1 Tahun 2023



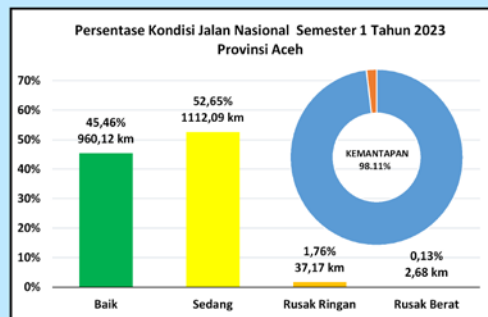
PROVINSI

**ACEH**

**PETA  
KONDISI  
JALAN  
NASIONAL**



Datum : Datum Geodesi Nasional 1995  
0 10 20 40 60 80 KM



### PETA KONDISI JALAN NASIONAL SEMESTER 1 TAHUN 2023 PROVINSI ACEH

Panjang Total Jalan : 2112.07 km  
Persentase Kemantapan : 98.11%

#### LEGENDA

- 18 Nomor Ruas
- Ibu Kota Provinsi
- Ibu Kota Kabupaten/Kota
- Titik Awal/Akhir Ruas
- Pusat Kegiatan**
  - Pusat Kegiatan Nasional
  - Pusat Kegiatan Wilayah
  - Pusat Kawasan Strategis Nasional
- Kondisi Jalan**
  - Baik
  - Sedang
  - Rusak Ringan
  - Rusak Berat

Direktorat Bina Teknik Jalan dan Jembatan  
Direktorat Jenderal Bina Marga  
Kementerian Pekerjaan Umum dan Perumahan Rakyat

Sumber Data :  
Survei Balai Pelaksanaan Jalan Nasional Aceh  
Semester 1 Tahun 2023

SAMUDERA HINDIA

SUMATERA UTARA



PROVINSI

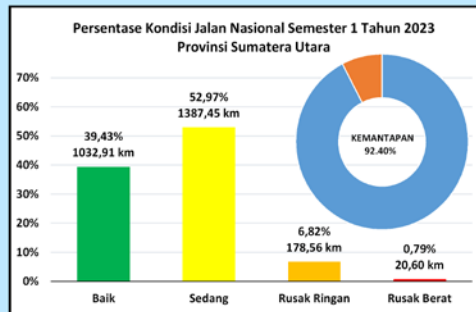
# SUMATERA UTARA

## PETA KONDISI JALAN NASIONAL

ACEH



Datum : Datum Geodesi Nasional 1995  
0 12,5 25 50 75 100  
KM



**PETA KONDISI JALAN NASIONAL SEMESTER 1 TAHUN 2023 PROVINSI SUMATERA UTARA**  
**Panjang Total Jalan : 2619.52 km**  
**Persentase Kemandapan : 92.40%**

**LEGENDA**

- 18 Nomor Ruas
- Ibu Kota Provinsi
- Ibu Kota Kabupaten/Kota
- Titik Awal/Akhir Ruas
- Pusat Kegiatan Nasional
- ▲ Pusat Kegiatan Wilayah
- ▲ Pusat Kawasan Strategis Nasional
- Kondisi Jalan**
- Baik
- Sedang
- Rusak Ringan
- Rusak Berat

**Direktorat Bina Teknik Jalan dan Jembatan**  
 Direktorat Jenderal Bina Marga  
 Kementerian Pekerjaan Umum dan Perumahan Rakyat

Sumber Data :  
 Survei Balai Besar Pelaksanaan Jalan Nasional Sumatera Utara  
 Semester 1 Tahun 2023

SAMUDERA HINDIA

P. Nias

RIAU

SUMATERA BARAT





PROVINSI

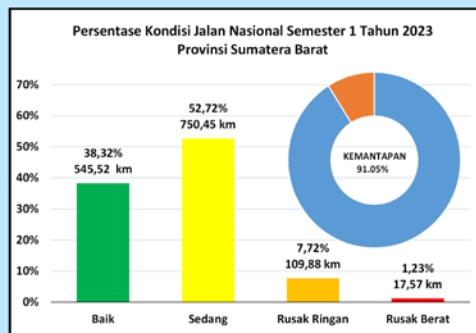
**SUMATERA BARAT**

**PETA  
KONDISI  
JALAN  
NASIONAL**





Datum : Datum Geodesi Nasional 1995  
0 10 20 40 60 80 KM



### PETA KONDISI JALAN NASIONAL SEMESTER 1 TAHUN 2023 PROVINSI SUMATERA BARAT

Panjang Total Jalan : 1423.42 km  
Persentase Kemandapan : 91.05%

#### LEGENDA

- 18 Nomor Ruas
- Ibu Kota Provinsi
- Ibu Kota Kabupaten/Kota
- Titik Awal/Akhir Ruas

#### Pusat Kegiatan

- Pusat Kegiatan Nasional
- ▲ Pusat Kegiatan Wilayah
- ▲ Pusat Kawasan Strategis Nasional

#### Kondisi Jalan

- Baik
- Sedang
- Rusak Ringan
- Rusak Berat

**Direktorat Bina Teknik Jalan dan Jembatan**  
**Direktorat Jenderal Bina Marga**  
**Kementerian Pekerjaan Umum dan Perumahan Rakyat**

Sumber Data :  
Survei Balai Pelaksanaan Jalan Nasional Sumatera Barat  
Semester 1 Tahun 2023



P. Siberut

P. Sipura

P. Pagai-Utara

SUMATERA UTARA

RIAU

JAMBI

BENGKULU



PROVINSI

**RIAU**

**PETA  
KONDISI  
JALAN  
NASIONAL**

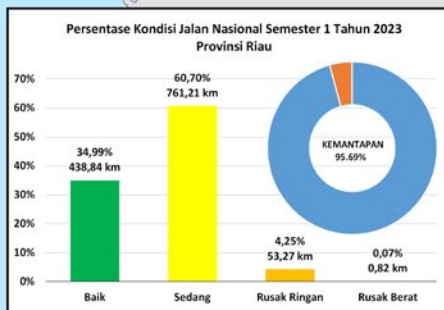
SEMESTER



Datum : Datum Geodesi Nasional 1995  
0 10 20 40 60 80 KM

SUMATERA  
UTARA

SELAT MALAKA



**PETA KONDISI JALAN NASIONAL SEMESTER 1 TAHUN 2023 PROVINSI RIAU**

Panjang Total Jalan : 1254,12 km  
Persentase Kemandapan : 95,69%

**LEGENDA**

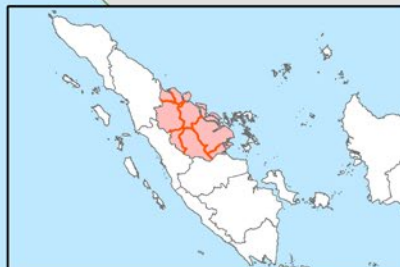
- 18 Nomor Ruas
- Ibu Kota Provinsi
- Ibu Kota Kabupaten/Kota
- Titik Awal/Akhir Ruas
- Pusat Kegiatan**
  - Pusat Kegiatan Nasional
  - Pusat Kegiatan Wilayah
  - Pusat Kawasan Strategis Nasional
- Kondisi Jalan**
  - Baik
  - Sedang
  - Rusak Ringan
  - Rusak Berat



Direktorat Bina Teknik Jalan dan Jembatan  
Direktorat Jenderal Bina Marga  
Kementerian Pekerjaan Umum dan Perumahan Rakyat

Sumber Data :  
Survei Balai Besar Pelaksanaan Jalan Nasional Riau  
Semester 1 Tahun 2023

SUMATERA  
BARAT



JAMBI



PROVINSI

# KEPULAUAN RIAU I

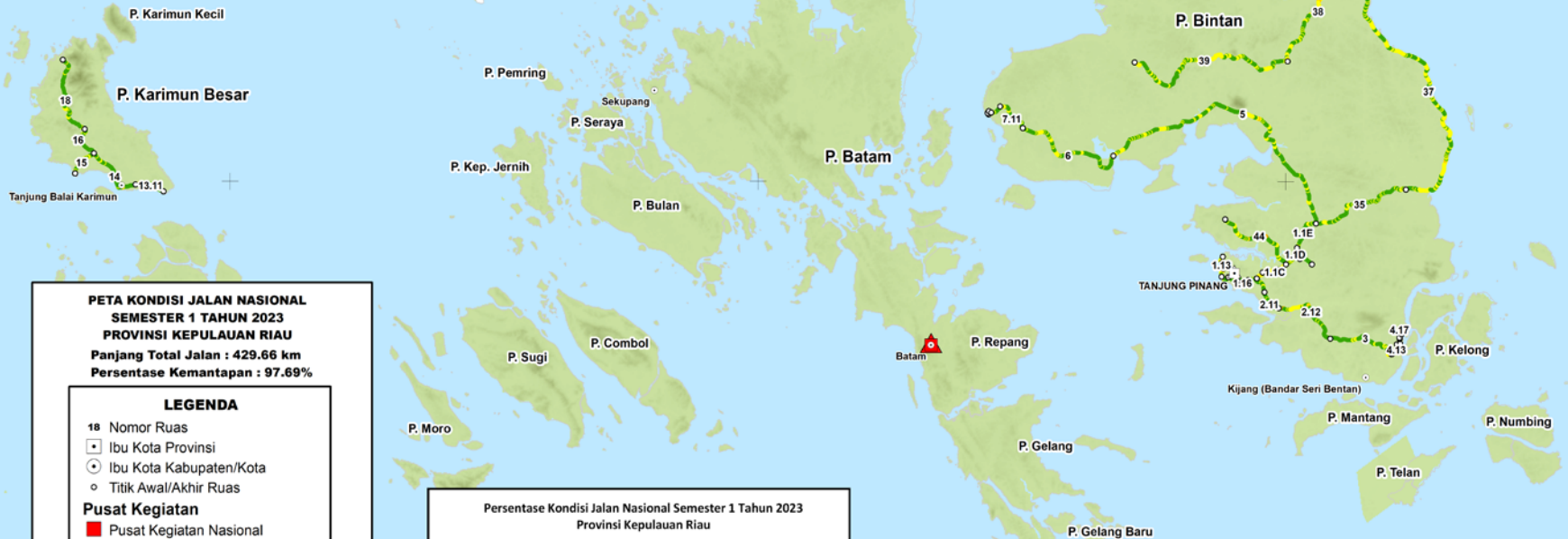
PETA  
KONDISI  
JALAN  
NASIONAL



MALAYSIA



Datum : Datum Geodesi Nasional 1995  
0 2,5 5 10 15 20  
KM



**PETA KONDISI JALAN NASIONAL SEMESTER 1 TAHUN 2023 PROVINSI KEPULAUAN RIAU**  
**Panjang Total Jalan : 429.66 km**  
**Persentase Kematapan : 97.69%**

**LEGENDA**

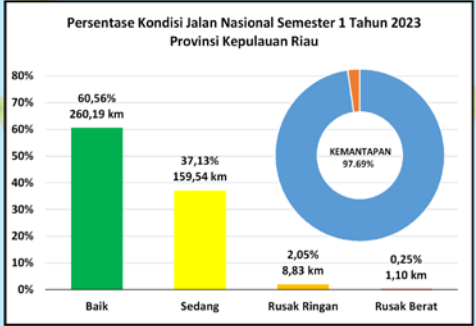
- 18 Nomor Ruas
- Ibu Kota Provinsi
- Ibu Kota Kabupaten/Kota
- Titik Awal/Akhir Ruas
- Pusat Kegiatan Nasional
- △ Pusat Kegiatan Wilayah
- ▲ Pusat Kawasan Strategis Nasional

**Kondisi Jalan**

- Baik
- Sedang
- Rusak Ringan
- Rusak Berat

**Direktorat Bina Teknik Jalan dan Jembatan**  
**Direktorat Jenderal Bina Marga**  
**Kementerian Pekerjaan Umum dan Perumahan Rakyat**

Sumber Data :  
 Survei Balai Pelaksanaan Jalan Nasional Kepulauan Riau Semester 1 Tahun 2023



RIAU

LAUT CINA SELATAN



PROVINSI

# KEPULAUAN RIAU II

PETA  
KONDISI  
JALAN  
NASIONAL



Datum : Datum Geodesi Nasional 1995



RIAU



**PETA KONDISI JALAN NASIONAL  
SEMESTER 1 TAHUN 2023  
PROVINSI KEPULAUAN RIAU**  
Panjang Total Jalan : 429.66 km  
Persentase Kemandapan : 97.69%

**LEGENDA**

- 18 Nomor Ruas
- ▣ Ibu Kota Provinsi
- Ibu Kota Kabupaten/Kota
- Titik Awal/Akhir Ruas
- Pusat Kegiatan**
  - ▣ Pusat Kegiatan Nasional
  - △ Pusat Kegiatan Wilayah
  - ▲ Pusat Kawasan Strategis Nasional
- Kondisi Jalan**
  - Baik
  - Sedang
  - Rusak Ringan
  - Rusak Berat

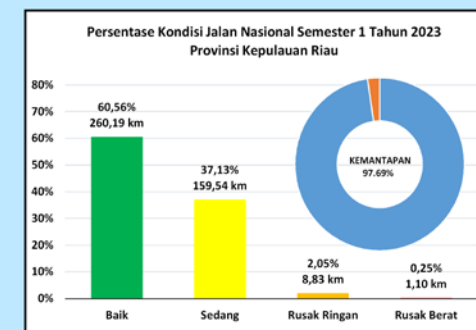


Direktorat Bina Teknik Jalan dan Jembatan  
Direktorat Jenderal Bina Marga  
Kementerian Pekerjaan Umum dan  
Perumahan Rakyat

Sumber Data :  
Survei Balai Pelaksanaan Jalan Nasional Kepulauan Riau  
Semester 1 Tahun 2023



LAUT CINA SELATAN



**PETA  
KONDISI  
JALAN  
NASIONAL**



PROVINSI

**KEPULAUAN RIAU III**

SEMESTER





Datum : Datum Geodesi Nasional 1995  
0 4,75 9,5 19 28,5 38  
KM

LAUT NATUNA



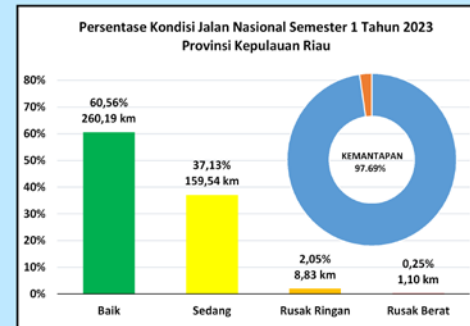
**PETA KONDISI JALAN NASIONAL  
SEMESTER 1 TAHUN 2023  
PROVINSI KEPULAUAN RIAU**  
Panjang Total Jalan : 429.66 km  
Persentase Kemandapan : 97.69%

**LEGENDA**

- 18 Nomor Ruas
- Ibu Kota Provinsi
- Ibu Kota Kabupaten/Kota
- Titik Awal/Akhir Ruas
- Pusat Kegiatan**
  - Pusat Kegiatan Nasional
  - ▲ Pusat Kegiatan Wilayah
  - ▲ Pusat Kawasan Strategis Nasional
- Kondisi Jalan**
  - Baik
  - Sedang
  - Rusak Ringan
  - Rusak Berat

 Direktorat Bina Teknik Jalan dan Jembatan  
Direktorat Jenderal Bina Marga  
Kementerian Pekerjaan Umum dan Perumahan Rakyat

Sumber Data :  
Survei Balok Pelaksanaan Jalan Nasional Kepulauan Riau  
Semester 1 Tahun 2023

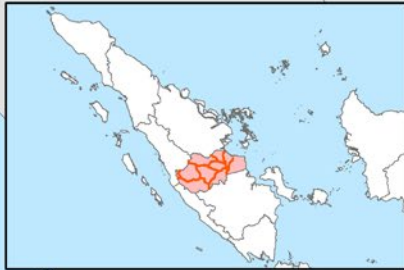




PROVINSI

**JAMBI**

**PETA  
KONDISI  
JALAN  
NASIONAL**



Datum : Datum Geodesi Nasional 1995  
0 5 10 20 30 40  
KM

SUMATERA  
BARAT

RIAU

SUMATERA SELATAN

BENGKULU

**PETA KONDISI JALAN NASIONAL  
SEMESTER 1 TAHUN 2023  
PROVINSI JAMBI**  
Panjang Total Jalan : 1318.90 km  
Persentase Kemantapan : 91.06%

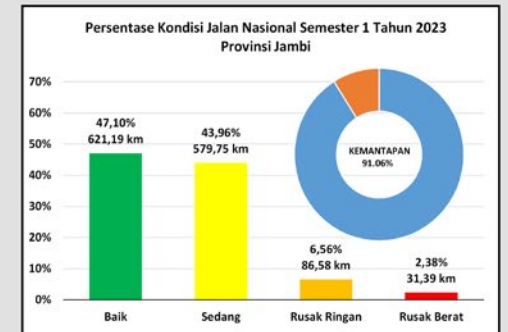
**LEGENDA**

- 18 Nomor Ruas
- Ibu Kota Provinsi
- Ibu Kota Kabupaten/Kota
- Titik Awal/Akhir Ruas
- Pusat Kegiatan**
- Pusat Kegiatan Nasional
- △ Pusat Kegiatan Wilayah
- ▲ Pusat Kawasan Strategis Nasional
- Kondisi Jalan**
- Baik
- Sedang
- Rusak Ringan
- Rusak Berat



Direktorat Bina Teknik Jalan dan Jembatan  
Direktorat Jenderal Bina Marga  
Kementerian Pekerjaan Umum dan  
Perumahan Rakyat

Sumber Data :  
Survei Balai Pelaksanaan Jalan Nasional Jambi  
Semester 1 Tahun 2023





PROVINSI

**BENGKULU**

**PETA  
KONDISI  
JALAN  
NASIONAL**



**PETA KONDISI JALAN NASIONAL  
SEMESTER 1 TAHUN 2023  
PROVINSI BENGKULU**

Panjang Total Jalan : 781,99 km  
Persentase Kemandapan : 87,23%

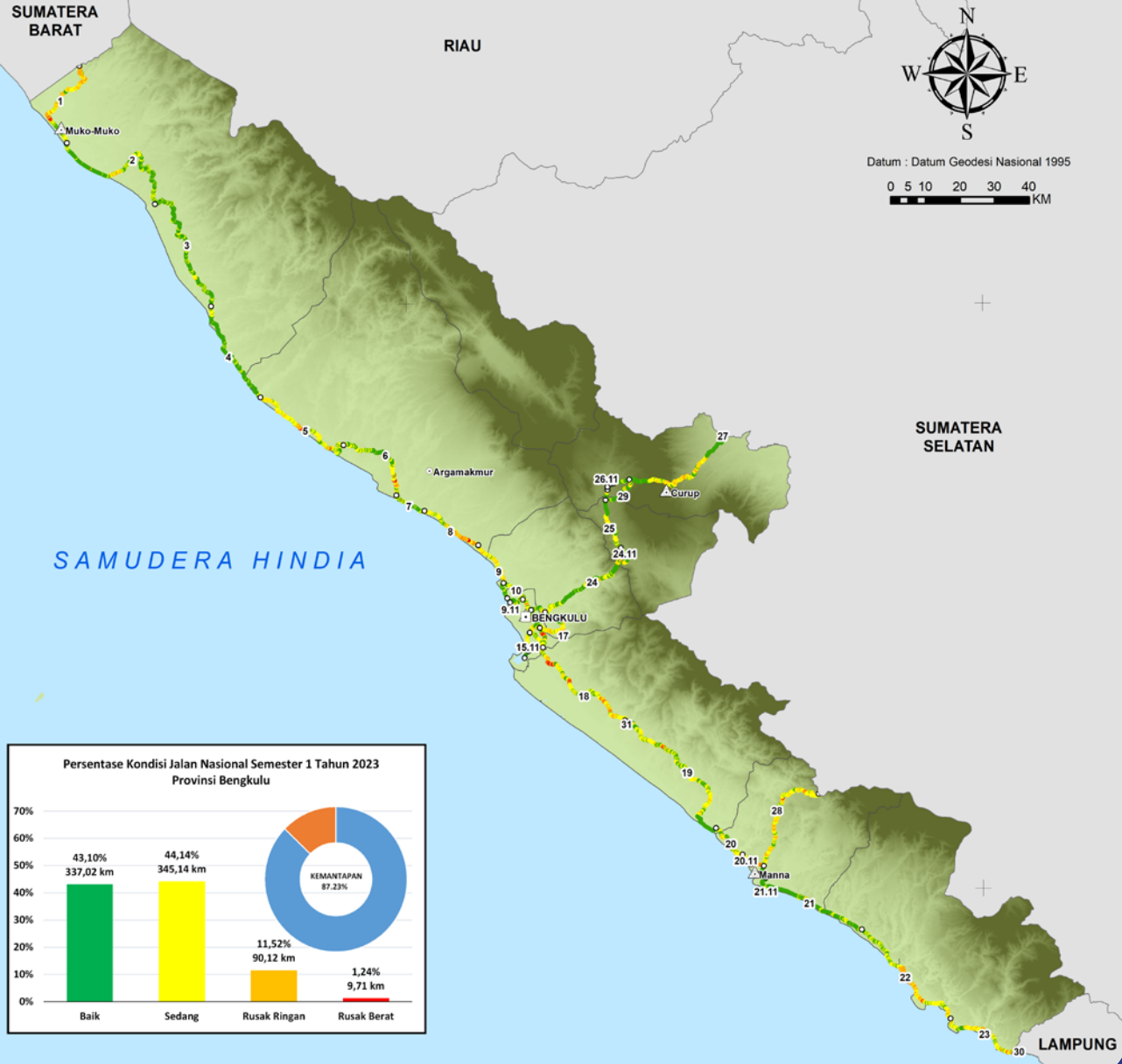
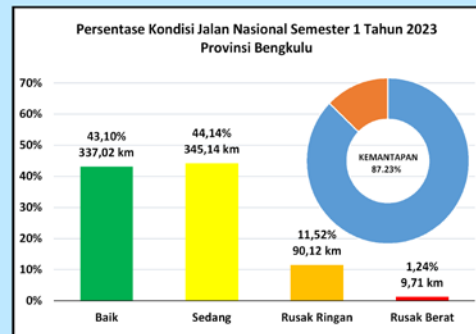
**LEGENDA**

- 18 Nomor Ruas
- Ibu Kota Provinsi
- Ibu Kota Kabupaten/Kota
- Titik Awal/Akhir Ruas
- Pusat Kegiatan**
- Pusat Kegiatan Nasional
- △ Pusat Kegiatan Wilayah
- ▲ Pusat Kawasan Strategis Nasional
- Kondisi Jalan**
- Baik
- Sedang
- Rusak Ringan
- Rusak Berat

 Direktorat Bina Teknik Jalan dan Jembatan  
Direktorat Jenderal Bina Marga  
Kementerian Pekerjaan Umum dan Perumahan Rakyat

Sumber Data :  
Survei Balai Pelaksanaan Jalan Nasional Bengkulu  
Semester 1 Tahun 2023

SAMUDERA HINDIA



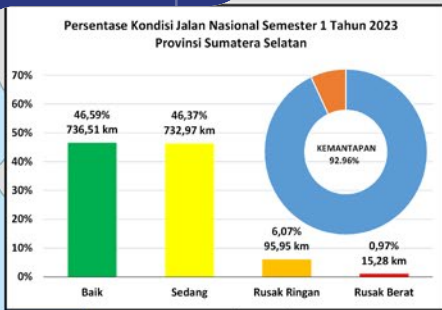
Datum : Datum Geodesi Nasional 1995  
0 5 10 20 30 40  
KM



PROVINSI

# SUMATERA SELATAN

PETA  
KONDISI  
JALAN  
NASIONAL



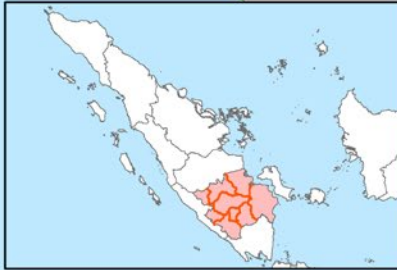
**PETA KONDISI JALAN NASIONAL  
SEMESTER 1 TAHUN 2023  
PROVINSI SUMATERA SELATAN**  
Panjang Total Jalan : 1580.70 km  
Persentase Kemantapan : 92.96%

**LEGENDA**

- 18 Nomor Ruas
- Ibu Kota Provinsi
- Ibu Kota Kabupaten/Kota
- Titik Awal/Akhir Ruas
- Pusat Kegiatan**
- Pusat Kegiatan Nasional
- △ Pusat Kegiatan Wilayah
- ▲ Pusat Kawasan Strategis Nasional
- Kondisi Jalan**
- Baik
- Sedang
- Rusak Ringan
- Rusak Berat

Direktorat Bina Teknik Jalan dan Jembatan  
Direktorat Jenderal Bina Marga  
Kementerian Pekerjaan Umum dan Perumahan Rakyat

Sumber Data :  
Survei Balai Besar Pelaksanaan Jalan Nasional Sumatera Selatan  
Semester 1 Tahun 2023





PROVINSI

# BANGKA BELITUNG

PETA  
KONDISI  
JALAN  
NASIONAL





Datum : Datum Geodesi Nasional 1995

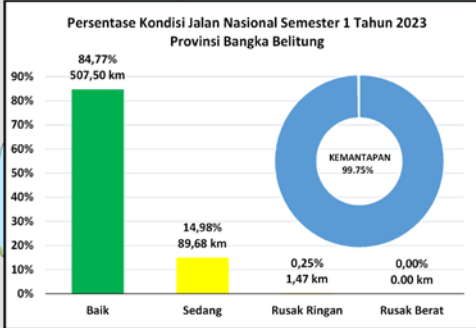


**PETA KONDISI JALAN NASIONAL SEMESTER 1 TAHUN 2023**  
**PROVINSI BANGKA BELITUNG**  
Panjang Total Jalan : 598.65 km  
Persentase Kemantapan : 99.75%

- LEGENDA**
- 18 Nomor Ruas
  - Ibu Kota Provinsi
  - Ibu Kota Kabupaten/Kota
  - Titik Awal/Akhir Ruas
- Pusat Kegiatan**
- Pusat Kegiatan Nasional
  - ▲ Pusat Kegiatan Wilayah
  - △ Pusat Kawasan Strategis Nasional
- Kondisi Jalan**
- Baik
  - Sedang
  - Rusak Ringan
  - Rusak Berat

 Direktorat Bina Teknik Jalan dan Jembatan  
Direktorat Jenderal Bina Marga  
Kementerian Pekerjaan Umum dan Perumahan Rakyat

Sumber Data :  
Survei Balai Pelaksanaan Jalan Nasional Bangka Belitung  
Semester 1 Tahun 2023



LAMPUNG



PROVINSI

**LAMPUNG**

**PETA  
KONDISI  
JALAN  
NASIONAL**



**PETA KONDISI JALAN NASIONAL  
SEMESTER 1 TAHUN 2023  
PROVINSI LAMPUNG**  
Panjang Total Jalan : 1298.41 km  
Persentase Kemantapan : 94.51%

- LEGENDA**
- 18 Nomor Ruas
  - ▣ Ibu Kota Provinsi
  - Ibu Kota Kabupaten/Kota
  - Titik Awal/Akhir Ruas
  - Pusat Kegiatan**
  - Pusat Kegiatan Nasional
  - △ Pusat Kegiatan Wilayah
  - ▲ Pusat Kawasan Strategis Nasional
  - Kondisi Jalan**
  - Baik
  - Sedang
  - Rusak Ringan
  - Rusak Berat

 **Direktorat Bina Teknik Jalan dan Jembatan**  
Direktorat Jenderal Bina Marga  
Kementerian Pekerjaan Umum dan Perumahan Rakyat

Sumber Data :  
Survei Batai Pelaksanaan Jalan Nasional Lampung  
Semester 1 Tahun 2023



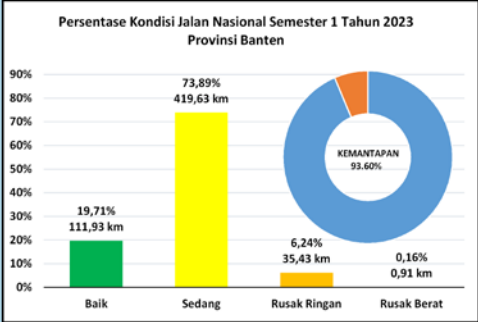
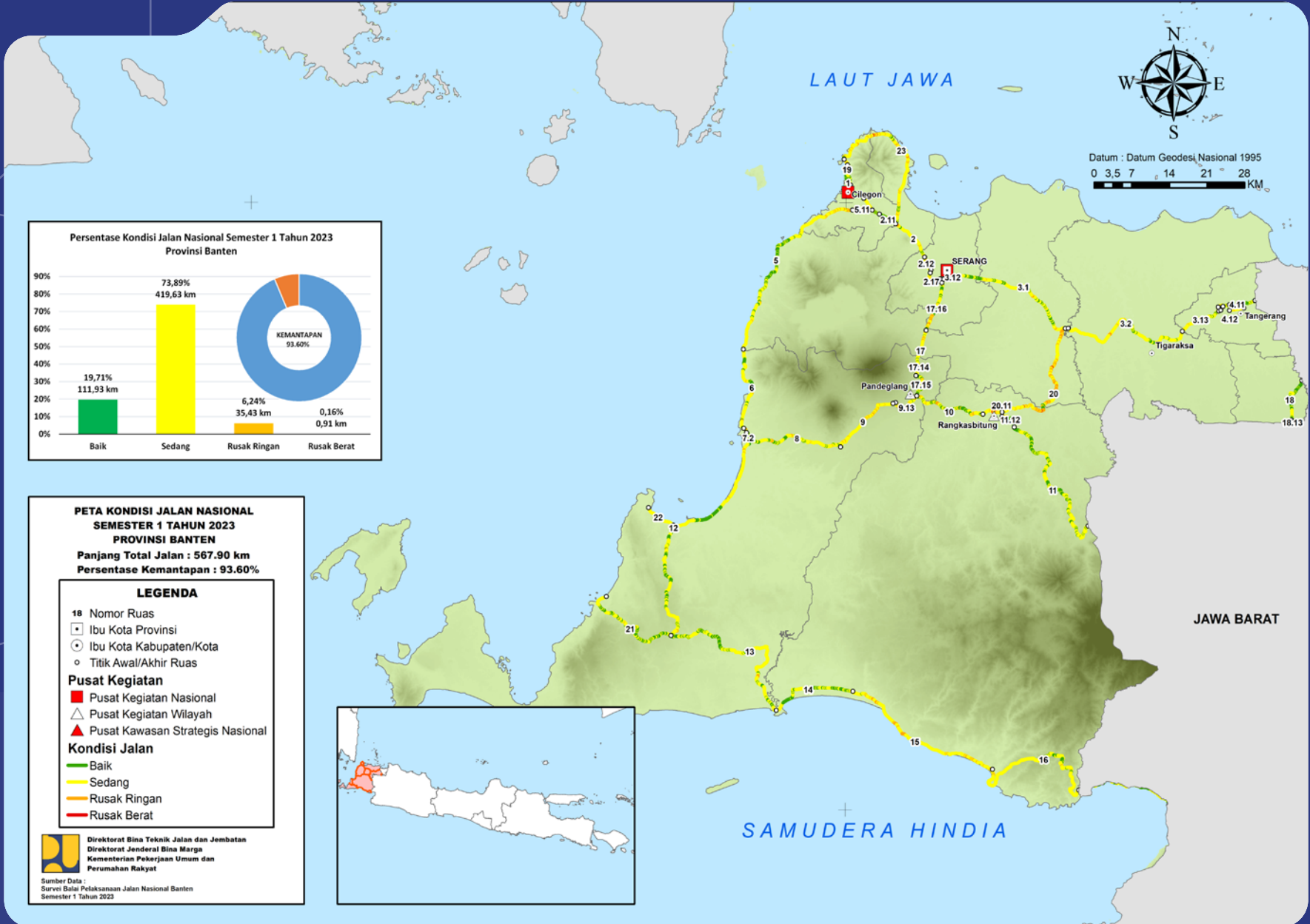


PROVINSI

**BANTEN**

**PETA  
KONDISI  
JALAN  
NASIONAL**

SEMESTER



### PETA KONDISI JALAN NASIONAL SEMESTER 1 TAHUN 2023 PROVINSI BANTEN

Panjang Total Jalan : 567,90 km  
 Persentase Kemandapan : 93,60%

**LEGENDA**

- 18 Nomor Ruas
- Ibu Kota Provinsi
- Ibu Kota Kabupaten/Kota
- Titik Awal/Akhir Ruas

**Pusat Kegiatan**

- Pusat Kegiatan Nasional
- Pusat Kegiatan Wilayah
- Pusat Kawasan Strategis Nasional

**Kondisi Jalan**

- Baik
- Sedang
- Rusak Ringan
- Rusak Berat

**Sumber Data :**  
 Survei Balai Pelaksanaan Jalan Nasional Banten Semester 1 Tahun 2023

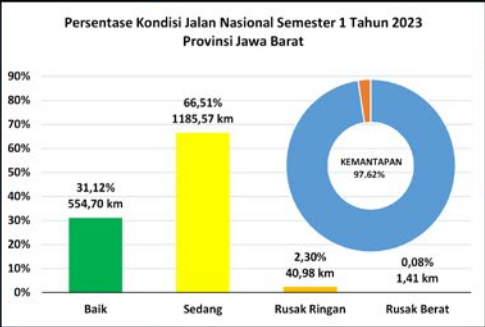




PROVINSI

**JAWA BARAT**

**PETA  
KONDISI  
JALAN  
NASIONAL**



**PETA KONDISI JALAN NASIONAL  
SEMESTER 1 TAHUN 2023  
PROVINSI JAWA BARAT**  
**Panjang Total Jalan : 1782.65 km**  
**Persentase Kemandapan : 97.62%**

- LEGENDA**
- 18 Nomor Ruas
  - Ibu Kota Provinsi
  - Ibu Kota Kabupaten/Kota
  - Titik Awal/Akhir Ruas
- Pusat Kegiatan**
- Pusat Kegiatan Nasional
  - Pusat Kegiatan Wilayah
  - Pusat Kawasan Strategis Nasional
- Kondisi Jalan**
- Baik
  - Sedang
  - Rusak Ringan
  - Rusak Berat

**Direktorat Bina Teknik Jalan dan Jembatan**  
**Direktorat Jenderal Bina Marga**  
**Kementerian Pekerjaan Umum dan Perumahan Rakyat**

Sumber Data :  
 Survei Balai Besar Pelaksanaan Jalan Nasional DKI Jakarta - Jawa Barat  
 Semester 1 Tahun 2023



Datum : Datum Geodesi Nasional 1995  
 0 10 20 40  
 KM



SAMUDERA HINDIA

LAUT JAWA



PROVINSI

**JAWA TENGAH**

**PETA  
KONDISI  
JALAN  
NASIONAL**





Datum : Datum Geodesi Nasional 1995  
0 10 20 40 60  
KM

JAWA BARAT

LAUT JAWA



**PETA KONDISI JALAN NASIONAL  
SEMESTER 1 TAHUN 2023  
PROVINSI JAWA TENGAH**  
Panjang Total Jalan : 1581.30 km  
Persentase Kemandapan : 95.51%

**LEGENDA**

- 18 Nomor Ruas
- Ibu Kota Provinsi
- Ibu Kota Kabupaten/Kota
- Titik Awal/Akhir Ruas
- Pusat Kegiatan**
  - Pusat Kegiatan Nasional
  - △ Pusat Kegiatan Wilayah
  - ▲ Pusat Kawasan Strategis Nasional
- Kondisi Jalan**
  - Baik
  - Sedang
  - Rusak Ringan
  - Rusak Berat



Direktorat Bina Teknik Jalan dan Jembatan  
Direktorat Jenderal Bina Marga  
Kementerian Pekerjaan Umum dan  
Perumahan Rakyat

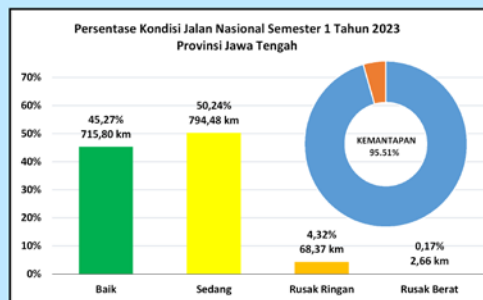
Sumber Data :  
Survei Balai Besar Pelaksanaan Jalan Nasional Jawa Tengah - Di Yogyakarta  
Semester 1 Tahun 2023



JAWA TIMUR

DAERAH ISTIMEWA  
YOGYAKARTA

SAMUDERA HINDIA

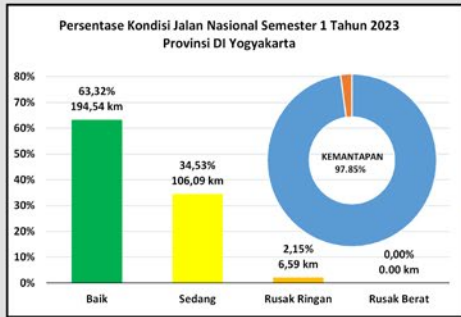




PROVINSI

# DAERAH ISTIMEWA YOGYAKARTA

## PETA KONDISI JALAN NASIONAL



JAWA TENGAH



Datum : Datum Geodesi Nasional 1995  
0 1,5 3 6 9 12 KM

**PETA KONDISI JALAN NASIONAL SEMESTER 1 TAHUN 2023**  
**PROVINSI DAERAH ISTIMEWA YOGYAKARTA**  
Panjang Total Jalan : 307.23 km  
Persentase Kemantapan : 97.85%

**LEGENDA**

- 18 Nomor Ruas
- Ibu Kota Provinsi
- o Ibu Kota Kabupaten/Kota
- o Titik Awal/Akhir Ruas

**Pusat Kegiatan**

- Pusat Kegiatan Nasional
- △ Pusat Kegiatan Wilayah
- ▲ Pusat Kawasan Strategis Nasional

**Kondisi Jalan**

- Baik
- Sedang
- Rusak Ringan
- Rusak Berat

Direktorat Bina Teknik Jalan dan Jembatan  
Direktorat Jenderal Bina Marga  
Kementerian Pekerjaan Umum dan Perumahan Rakyat

Sumber Data :  
Survei Balai Besar Pelaksanaan Jalan Nasional Jawa Tengah - Di Yogyakarta  
Semester 1 Tahun 2023



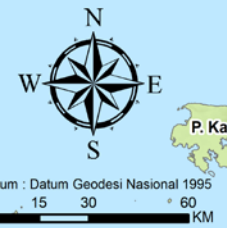
SAMUDERA HINDIA



PROVINSI

**JAWA TIMUR**

**PETA  
KONDISI  
JALAN  
NASIONAL**

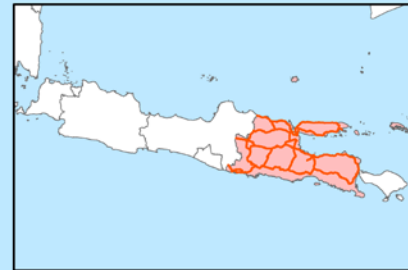
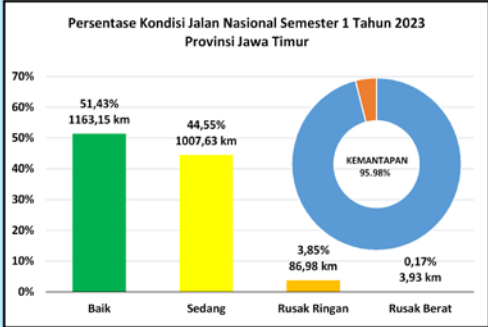


**PETA KONDISI JALAN NASIONAL SEMESTER 1 TAHUN 2023 PROVINSI JAWA TIMUR**  
**Panjang Total Jalan : 2261.68 km**  
**Persentase Kemantapan : 95.98%**

- LEGENDA**
- 18 Nomor Ruas
  - Ibu Kota Provinsi
  - Ibu Kota Kabupaten/Kota
  - Titik Awal/Akhir Ruas
  - Pusat Kegiatan**
  - Pusat Kegiatan Nasional
  - △ Pusat Kegiatan Wilayah
  - ▲ Pusat Kawasan Strategis Nasional
  - Kondisi Jalan**
  - Baik
  - Sedang
  - Rusak Ringan
  - Rusak Berat

 **Direktorat Bina Teknik Jalan dan Jembatan**  
 Direktorat Jenderal Bina Marga  
 Kementerian Pekerjaan Umum dan Perumahan Rakyat

Sumber Data :  
 Survei Balai Besar Pelaksanaan Jalan Nasional Jawa Timur - Bali Semester 1 Tahun 2023



**PETA  
KONDISI  
JALAN  
NASIONAL**



PROVINSI

**KALIMANTAN BARAT**



Datum : Datum Geodesi Nasional 1995  
 0 12,5 25 50 75 100  
 KM



**PETA KONDISI JALAN NASIONAL SEMESTER 1 TAHUN 2023 PROVINSI KALIMANTAN BARAT**  
 Panjang Total Jalan : 2287,52 km  
 Persentase Kemandapan : 97,33%

**LEGENDA**

- 18 Nomor Ruas
- ▣ Ibu Kota Provinsi
- Ibu Kota Kabupaten/Kota
- Titik Awal/Akhir Ruas

**Pusat Kegiatan**

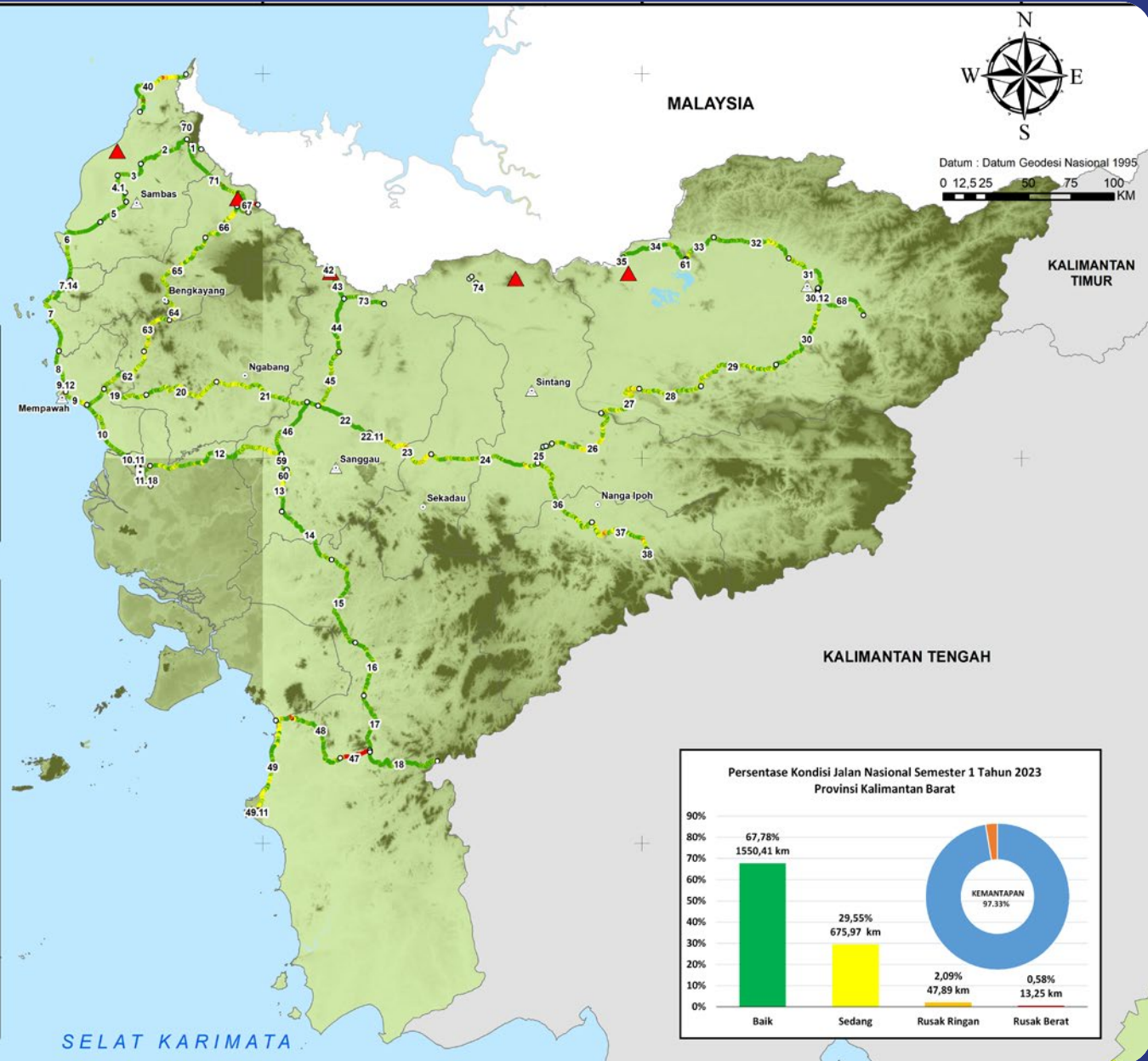
- Pusat Kegiatan Nasional
- △ Pusat Kegiatan Wilayah
- ▲ Pusat Kawasan Strategis Nasional

**Kondisi Jalan**

- Baik
- Sedang
- Rusak Ringan
- Rusak Berat

**Direktorat Bina Teknik Jalan dan Jembatan**  
 Direktorat Jenderal Bina Marga  
 Kementerian Pekerjaan Umum dan Perumahan Rakyat

Sumber Data :  
 Survei Balai Pelaksanaan Jalan Nasional Kalimantan Barat  
 Semester 1 Tahun 2023



SELAT KARIMATA

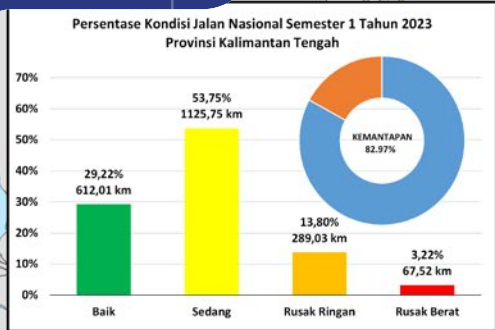
**PETA  
KONDISI  
JALAN  
NASIONAL**



PROVINSI

**KALIMANTAN TENGAH**





### PETA KONDISI JALAN NASIONAL SEMESTER 1 TAHUN 2023 PROVINSI KALIMANTAN TENGAH

Panjang Total Jalan : 2094,29 km  
Persentase Kemandapan : 82,97%

**LEGENDA**

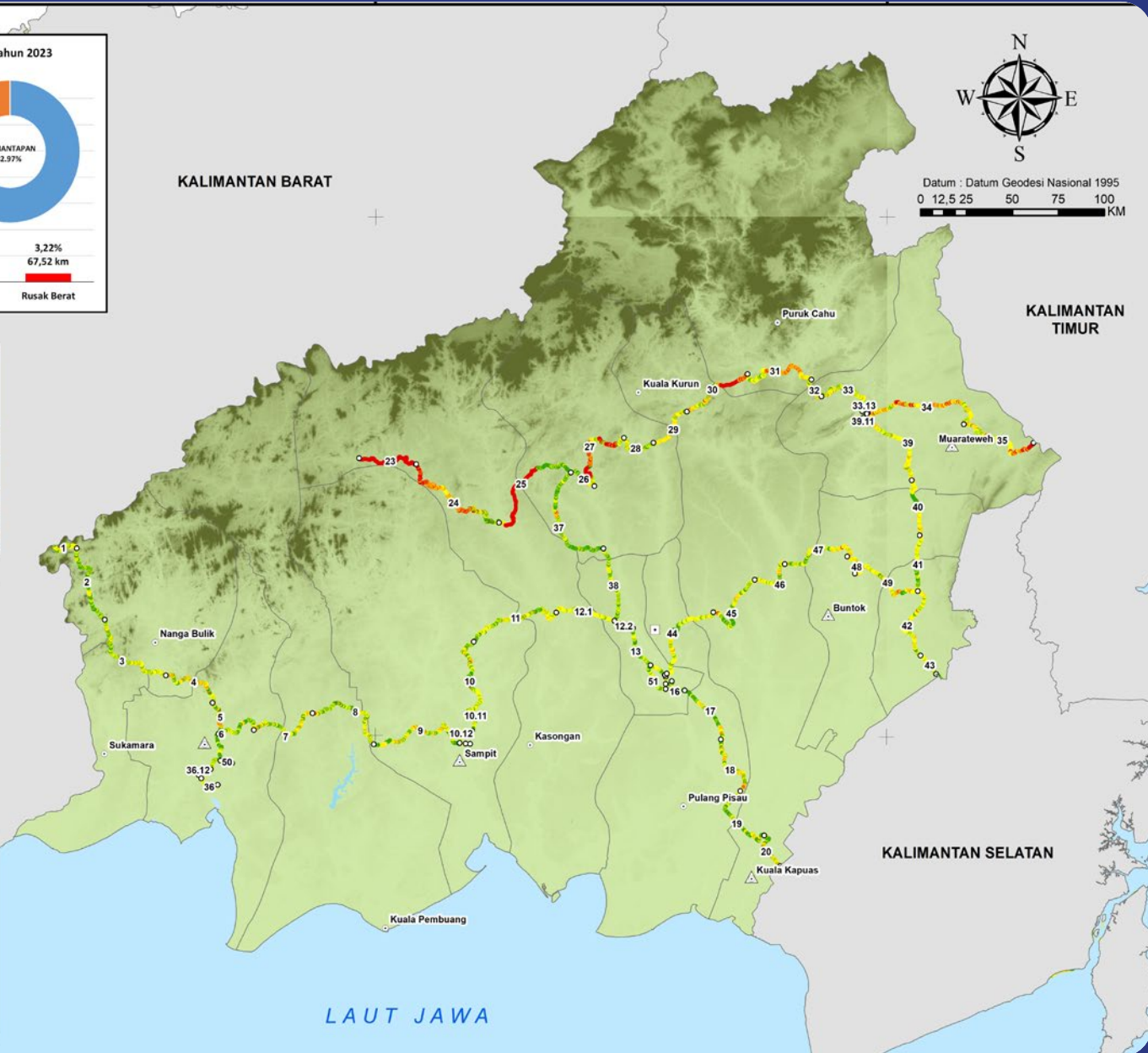
- 18 Nomor Ruas
- ▣ Ibu Kota Provinsi
- Ibu Kota Kabupaten/Kota
- Titik Awal/Akhir Ruas
- Pusat Kegiatan Nasional
- △ Pusat Kegiatan Wilayah
- ▲ Pusat Kawasan Strategis Nasional

**Kondisi Jalan**

- Baik
- Sedang
- Rusak Ringan
- Rusak Berat

**Direktorat Bina Teknik Jalan dan Jembatan**  
Direktorat Jenderal Bina Marga  
Kementerian Pekerjaan Umum dan Perumahan Rakyat

Sumber Data :  
Survei Balai Pelaksanaan Jalan Nasional Kalimantan Tengah  
Semester 1 Tahun 2023

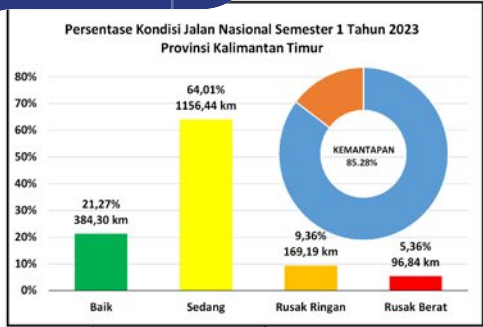


**PETA  
KONDISI  
JALAN  
NASIONAL**




PROVINSI

**KALIMANTAN TIMUR**

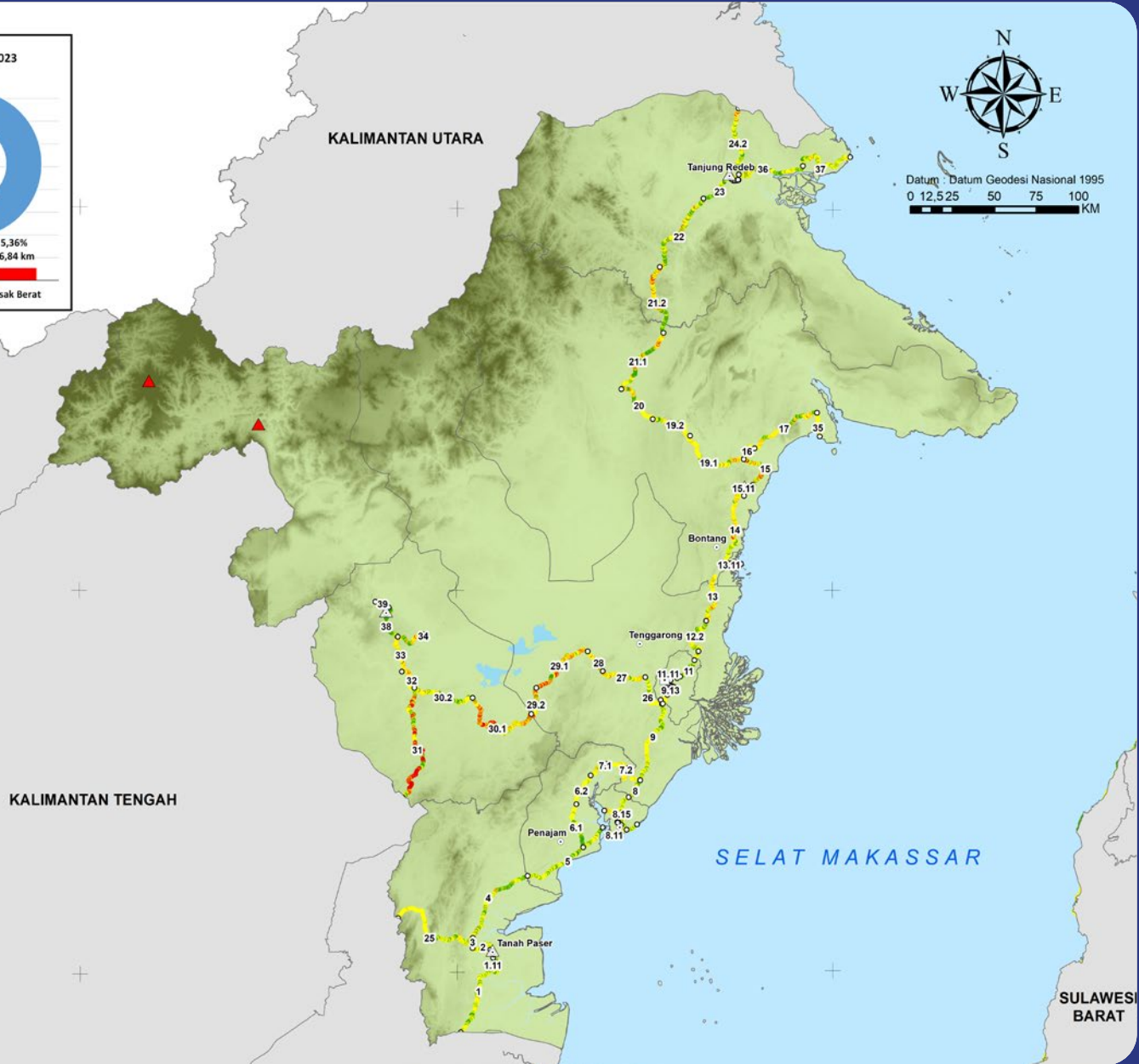


**PETA KONDISI JALAN NASIONAL  
SEMESTER 1 TAHUN 2023  
PROVINSI KALIMANTAN TIMUR**  
Panjang Total Jalan : 1806.76 km  
Persentase Kemantapan : 85.28%

- LEGENDA**
- 18 Nomor Ruas
  - ▣ Ibu Kota Provinsi
  - Ibu Kota Kabupaten/Kota
  - Titik Awal/Akhir Ruas
  - Pusat Kegiatan**
  - Pusat Kegiatan Nasional
  - △ Pusat Kegiatan Wilayah
  - ▲ Pusat Kawasan Strategis Nasional
  - Kondisi Jalan**
  - Baik
  - Sedang
  - Rusak Ringan
  - Rusak Berat

 **Direktorat Bina Teknik Jalan dan Jembatan**  
Direktorat Jenderal Bina Marga  
Kementerian Pekerjaan Umum dan  
Perumahan Rakyat

Sumber Data :  
Survei Balai Besar Pelaksanaan Jalan Nasional Kalimantan Timur  
Semester 1 Tahun 2023



**PETA  
KONDISI  
JALAN  
NASIONAL**



PROVINSI

**KALIMANTAN UTARA**



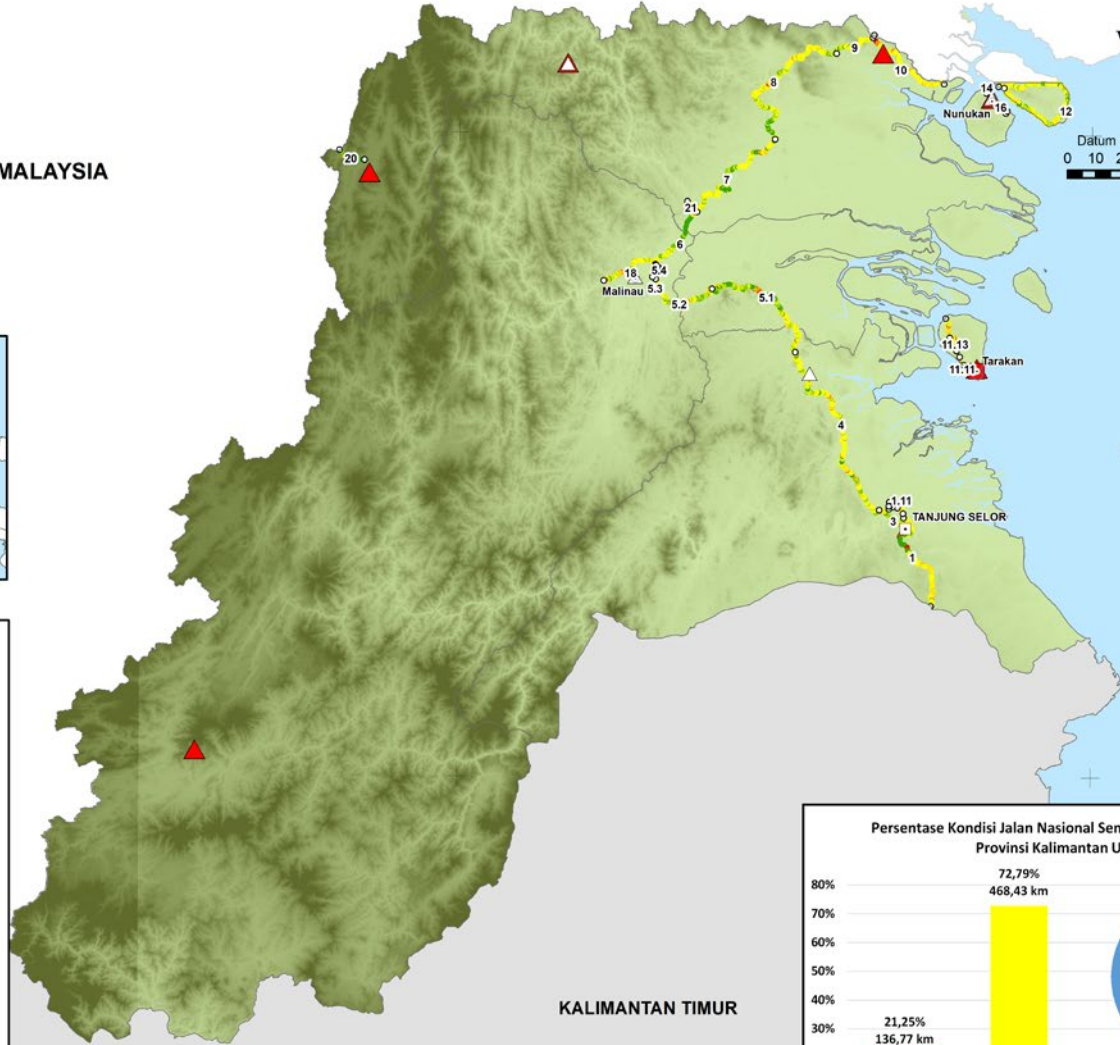
**PETA KONDISI JALAN NASIONAL  
SEMESTER 1 TAHUN 2023  
PROVINSI KALIMANTAN UTARA**  
Panjang Total Jalan : 643,52 km  
Persentase Kemandapan : 94,05%

**LEGENDA**

- 18 Nomor Ruas
- ▣ Ibu Kota Provinsi
- Ibu Kota Kabupaten/Kota
- Titik Awal/Akhir Ruas
- Pusat Kegiatan**
- Pusat Kegiatan Nasional
- △ Pusat Kegiatan Wilayah
- ▲ Pusat Kawasan Strategis Nasional
- Kondisi Jalan**
- Baik
- Sedang
- Rusak Ringan
- Rusak Berat

 **Direktorat Bina Teknik Jalan dan Jembatan**  
Direktorat Jenderal Bina Marga  
Kementerian Pekerjaan Umum dan  
Perumahan Rakyat  
Sumber Data :  
Survei Balai Pelaksanaan Jalan Nasional Kalimantan Utara  
Semester 1 Tahun 2023

MALAYSIA



Datum : Datum Geodesi Nasional 1995  
0 10 20 40 60 80  
KM

SELAT MAKASSAR

KALIMANTAN TIMUR

**Persentase Kondisi Jalan Nasional Semester 1 Tahun 2023  
Provinsi Kalimantan Utara**




**PETA  
KONDISI  
JALAN  
NASIONAL**



PROVINSI

**KALIMANTAN SELATAN**



Datum : Datum Geodesi Nasional 1995  
0 10 20 40 60 KM

KALIMANTAN TENGAH

KALIMANTAN  
TIMUR

SELAT MAKASSAR

LAUT JAWA



**PETA KONDISI JALAN NASIONAL  
SEMESTER 1 TAHUN 2023  
PROVINSI KALIMANTAN SELATAN**  
Panjang Total Jalan : 1204.18 km  
Persentase Kemandapan : 95.41%

**LEGENDA**

- 18 Nomor Ruas
- Ibu Kota Provinsi
- Ibu Kota Kabupaten/Kota
- Titik Awal/Akhir Ruas
- Pusat Kegiatan**
  - Pusat Kegiatan Nasional
  - Pusat Kegiatan Wilayah
  - Pusat Kawasan Strategis Nasional
- Kondisi Jalan**
  - Baik
  - Sedang
  - Rusak Ringan
  - Rusak Berat

Direktorat Bina Teknik Jalan dan Jembatan  
Direktorat Jenderal Bina Marga  
Kementerian Pekerjaan Umum dan Perumahan Rakyat

Sumber Data :  
Survei Balai Pelaksanaan Jalan Nasional Kalimantan Selatan  
Semester 1 Tahun 2023





PROVINSI

**BALI**

**PETA  
KONDISI  
JALAN  
NASIONAL**






Datum : Datum Geodesi Nasional 1995  
 0 3,25 6,5 13 19,5 26  
 KM

JAWA TIMUR

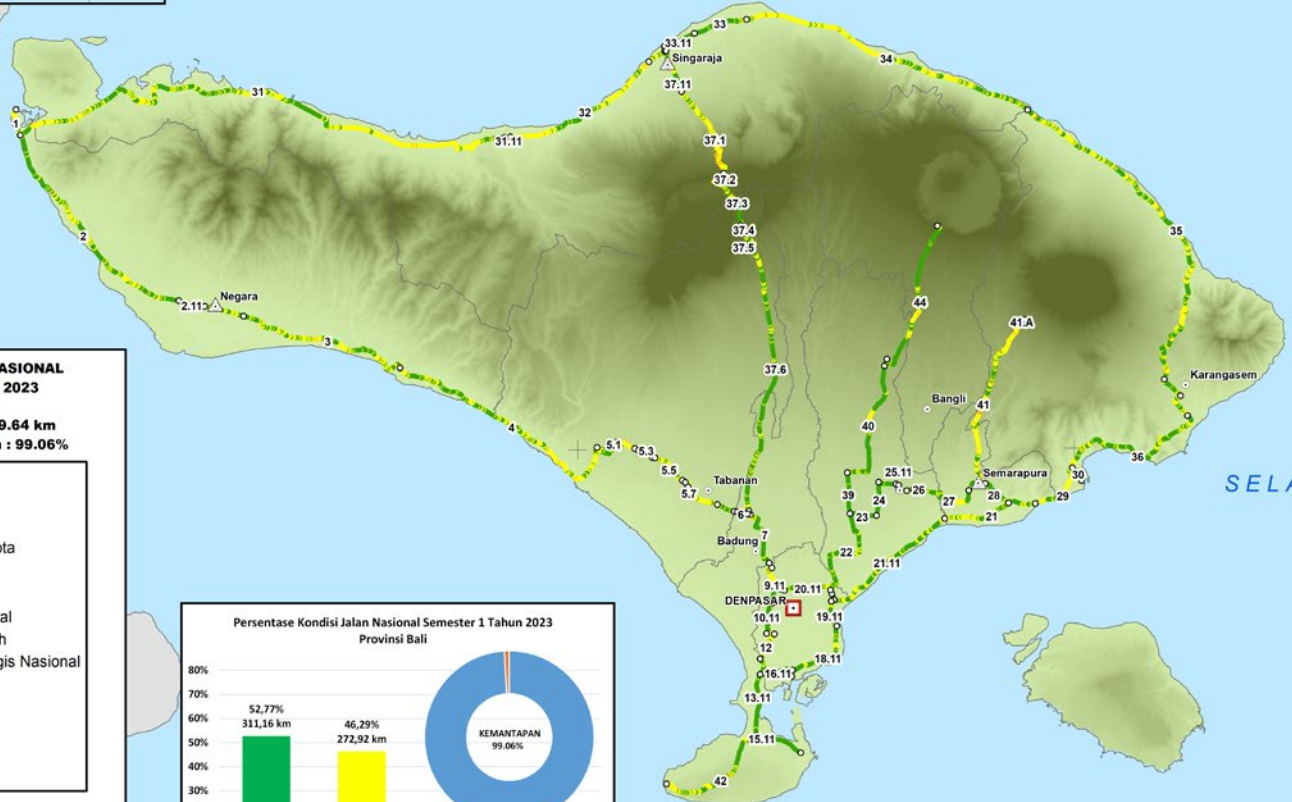
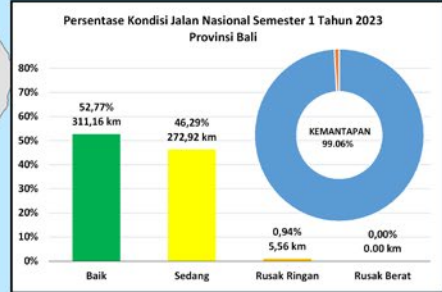
**PETA KONDISI JALAN NASIONAL  
 SEMESTER 1 TAHUN 2023  
 PROVINSI BALI**  
 Panjang Total Jalan : 589.64 km  
 Persentase Kemandapan : 99.06%

**LEGENDA**

- 18 Nomor Ruas
- ▣ Ibu Kota Provinsi
- Ibu Kota Kabupaten/Kota
- Titik Awal/Akhir Ruas
- Pusat Kegiatan**
- ▣ Pusat Kegiatan Nasional
- △ Pusat Kegiatan Wilayah
- ▲ Pusat Kawasan Strategis Nasional
- Kondisi Jalan**
- Baik
- Sedang
- Rusak Ringan
- Rusak Berat

 **Direktorat Bina Teknik Jalan dan Jembatan**  
 Direktorat Jenderal Bina Marga  
 Kementerian Pekerjaan Umum dan Perumahan Rakyat

Sumber Data :  
 Survei Balai Besar Pelaksanaan Jalan Nasional Jawa Timur - Bali  
 Semester 1 Tahun 2023



SELAT LOMBOK

SAMUDERA HINDIA

**PETA  
KONDISI  
JALAN  
NASIONAL**




PROVINSI

**NUSA TENGGARA BARAT**

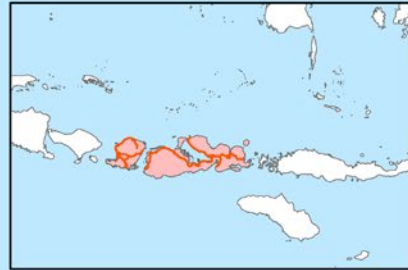
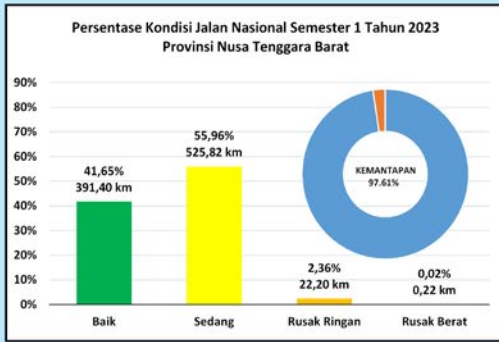


**PETA KONDISI JALAN NASIONAL SEMESTER 1 TAHUN 2023**  
**PROVINSI NUSA TENGGARA BARAT**  
 Panjang Total Jalan : 939,64 km  
 Persentase Kemantapan : 97,61%

- LEGENDA**
- 18 Nomor Ruas
  - Ibu Kota Provinsi
  - Ibu Kota Kabupaten/Kota
  - Titik Awal/Akhir Ruas
- Pusat Kegiatan**
- Pusat Kegiatan Nasional
  - △ Pusat Kegiatan Wilayah
  - ▲ Pusat Kawasan Strategis Nasional
- Kondisi Jalan**
- Baik
  - Sedang
  - Rusak Ringan
  - Rusak Berat

 **Direktorat Bina Teknik Jalan dan Jembatan**  
 Direktorat Jenderal Bina Marga  
 Kementerian Pekerjaan Umum dan Perumahan Rakyat

Sumber Data :  
 Survei Balai Pelaksanaan Jalan Nasional Nusa Tenggara Barat  
 Semester 1 Tahun 2023

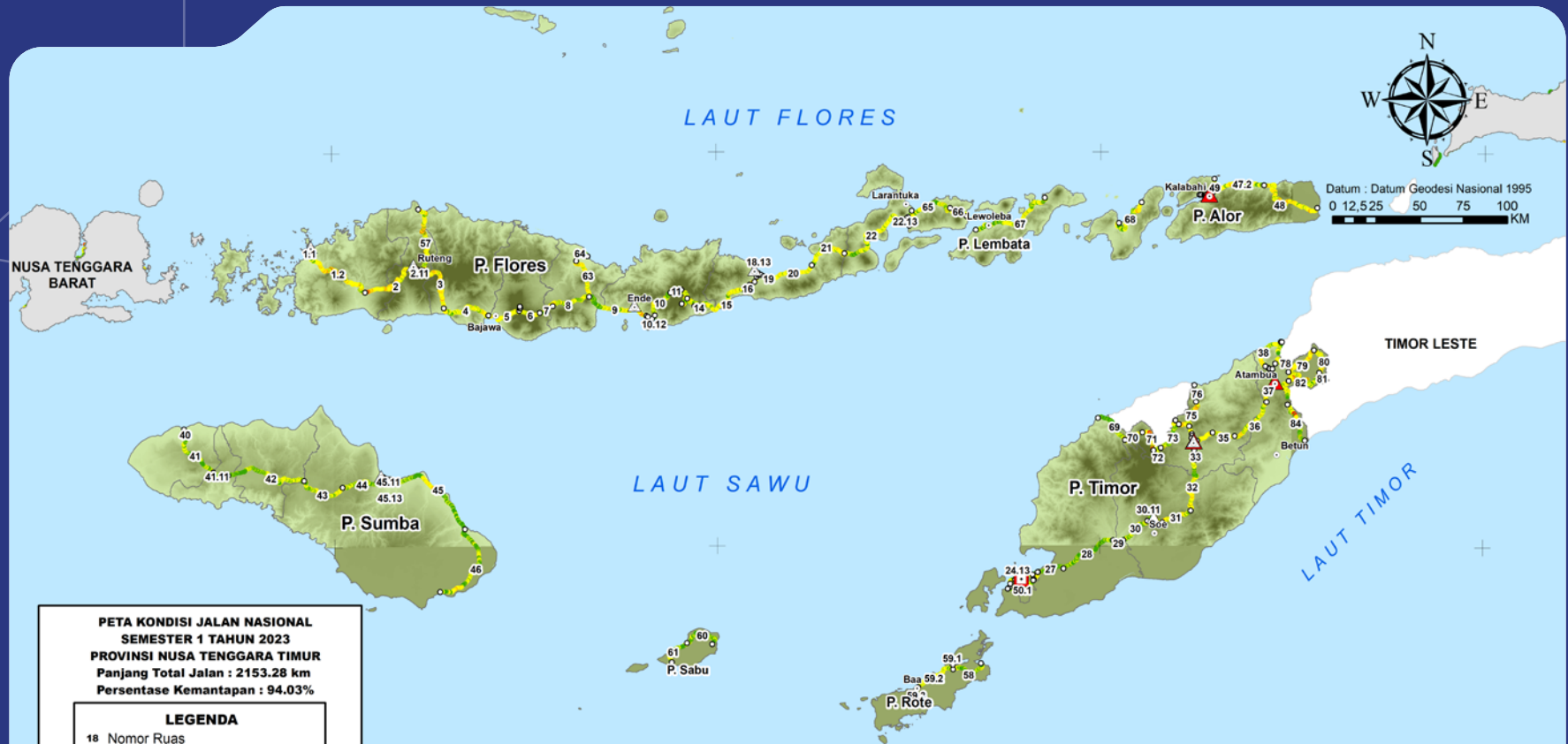


**PETA  
KONDISI  
JALAN  
NASIONAL**



PROVINSI

**NUSA TENGGARA TIMUR**



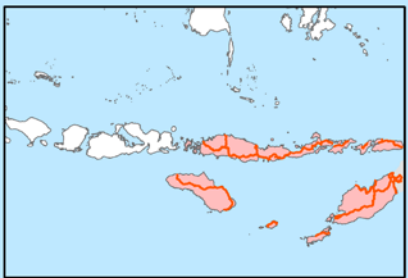
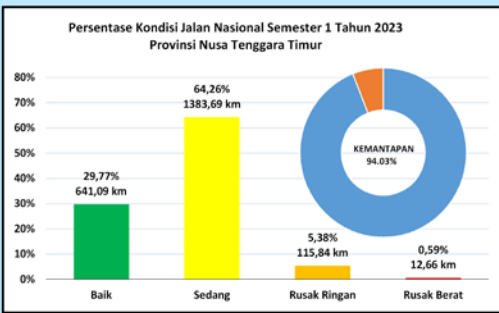
Datum : Datum Geodesi Nasional 1995  
 0 12,525 50 75 100 KM

**PETA KONDISI JALAN NASIONAL SEMESTER 1 TAHUN 2023**  
**PROVINSI NUSA TENGGARA TIMUR**  
 Panjang Total Jalan : 2153,28 km  
 Persentase Kemantapan : 94,03%

- LEGENDA**
- 18 Nomor Ruas
  - ▣ Ibu Kota Provinsi
  - Ibu Kota Kabupaten/Kota
  - Titik Awal/Akhir Ruas
- Pusat Kegiatan**
- Pusat Kegiatan Nasional
  - △ Pusat Kegiatan Wilayah
  - ▲ Pusat Kawasan Strategis Nasional
- Kondisi Jalan**
- Baik
  - Sedang
  - Rusak Ringan
  - Rusak Berat

Direktorat Bina Teknik Jalan dan Jembatan  
 Direktorat Jenderal Bina Marga  
 Kementerian Pekerjaan Umum dan Perumahan Rakyat

Sumber Data :  
 Survei Balai Pelaksanaan Jalan Nasional Nusa Tenggara Timur  
 Semester 1 Tahun 2023

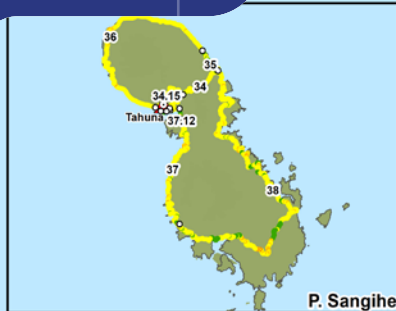




PROVINSI

# SULAWESI UTARA

## PETA KONDISI JALAN NASIONAL



Datum : Datum Geodesi Nasional 1995  
 0 4,5 9 18 27 36 45  
 KM

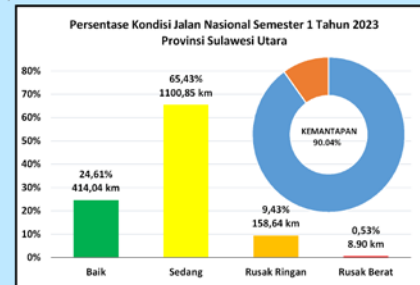
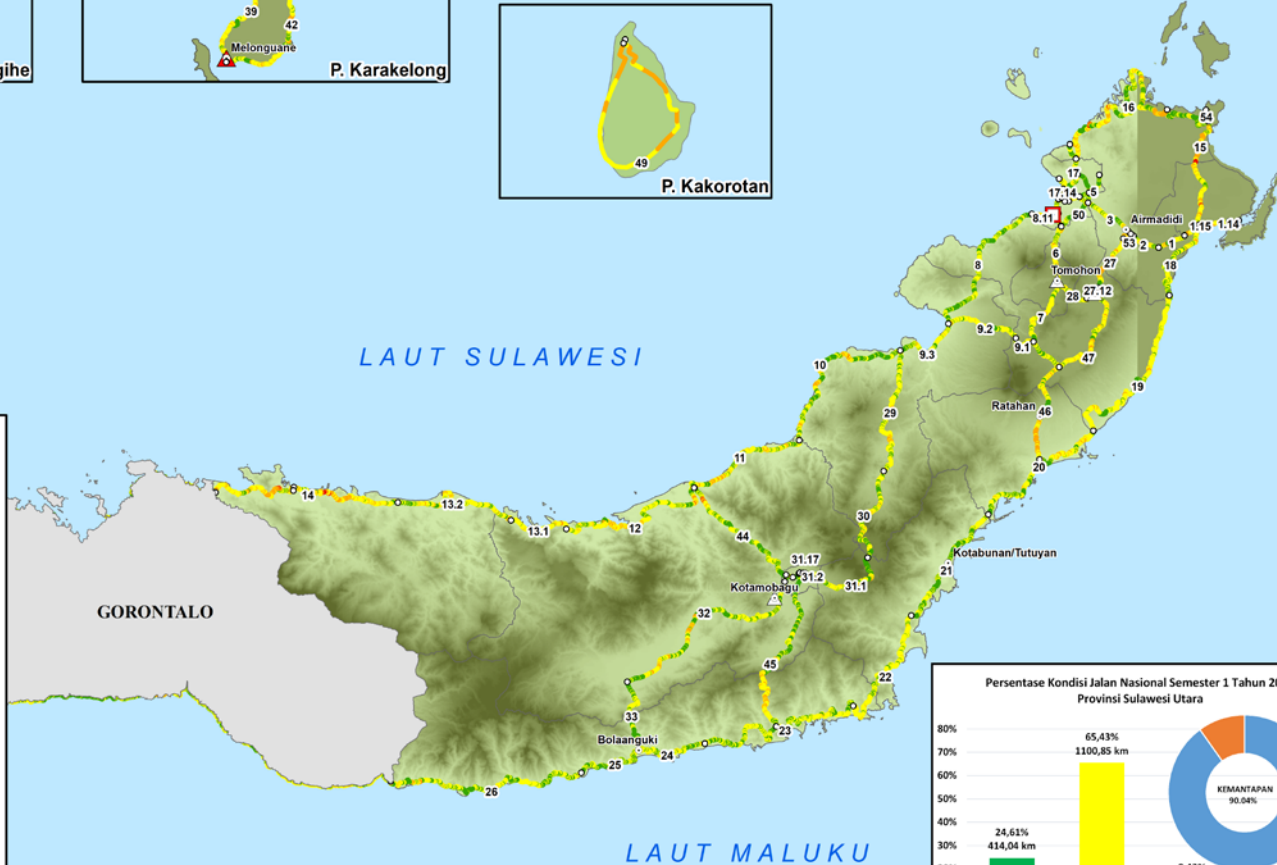
**PETA KONDISI JALAN NASIONAL  
 SEMESTER 1 TAHUN 2023  
 PROVINSI SULAWESI UTARA**  
 Panjang Total Jalan : 1682.41 km  
 Persentase Kemandapan : 90.04%

**LEGENDA**

- 18 Nomor Ruas
- Ibu Kota Provinsi
- Ibu Kota Kabupaten/Kota
- Titik Awal/Akhir Ruas
- Pusat Kegiatan**
- Pusat Kegiatan Nasional
- ▲ Pusat Kegiatan Wilayah
- ▲ Pusat Kawasan Strategis Nasional
- Kondisi Jalan**
- Baik
- Sedang
- Rusak Ringan
- Rusak Berat

Direktorat Bina Teknik Jalan dan Jembatan  
 Direktorat Jenderal Bina Marga  
 Kementerian Pekerjaan Umum dan  
 Perumahan Rakyat

Sumber Data :  
 Survei Balai Pelaksanaan Jalan Nasional Sulawesi Utara  
 Semester 1 Tahun 2023





PROVINSI

**GORONTALO**

**PETA  
KONDISI  
JALAN  
NASIONAL**





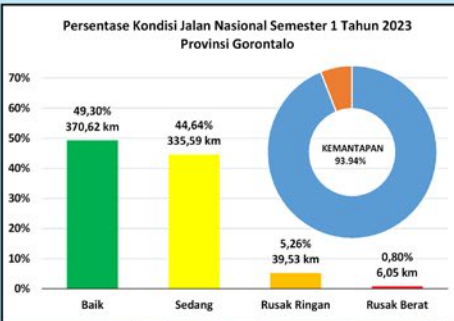
Datum : Datum Geodesi Nasional 1995  
 0 4 8 16 24 32  
 KM

**PETA KONDISI JALAN NASIONAL SEMESTER 1 TAHUN 2023 PROVINSI GORONTALO**  
 Panjang Total Jalan : 751.78 km  
 Persentase Kemantapan : 93.94%

- LEGENDA**
- 18 Nomor Ruas
  - Ibu Kota Provinsi
  - Ibu Kota Kabupaten/Kota
  - Titik Awal/Akhir Ruas
  - Pusat Kegiatan**
  - Pusat Kegiatan Nasional
  - Pusat Kegiatan Wilayah
  - Pusat Kawasan Strategis Nasional
  - Kondisi Jalan**
  - Baik
  - Sedang
  - Rusak Ringan
  - Rusak Berat

 **Direktorat Bina Teknik Jalan dan Jembatan**  
 Direktorat Jenderal Bina Marga  
 Kementerian Pekerjaan Umum dan Perumahan Rakyat

Sumber Data :  
 Survei Balai Pelaksanaan Jalan Nasional Gorontalo  
 Semester 1 Tahun 2023

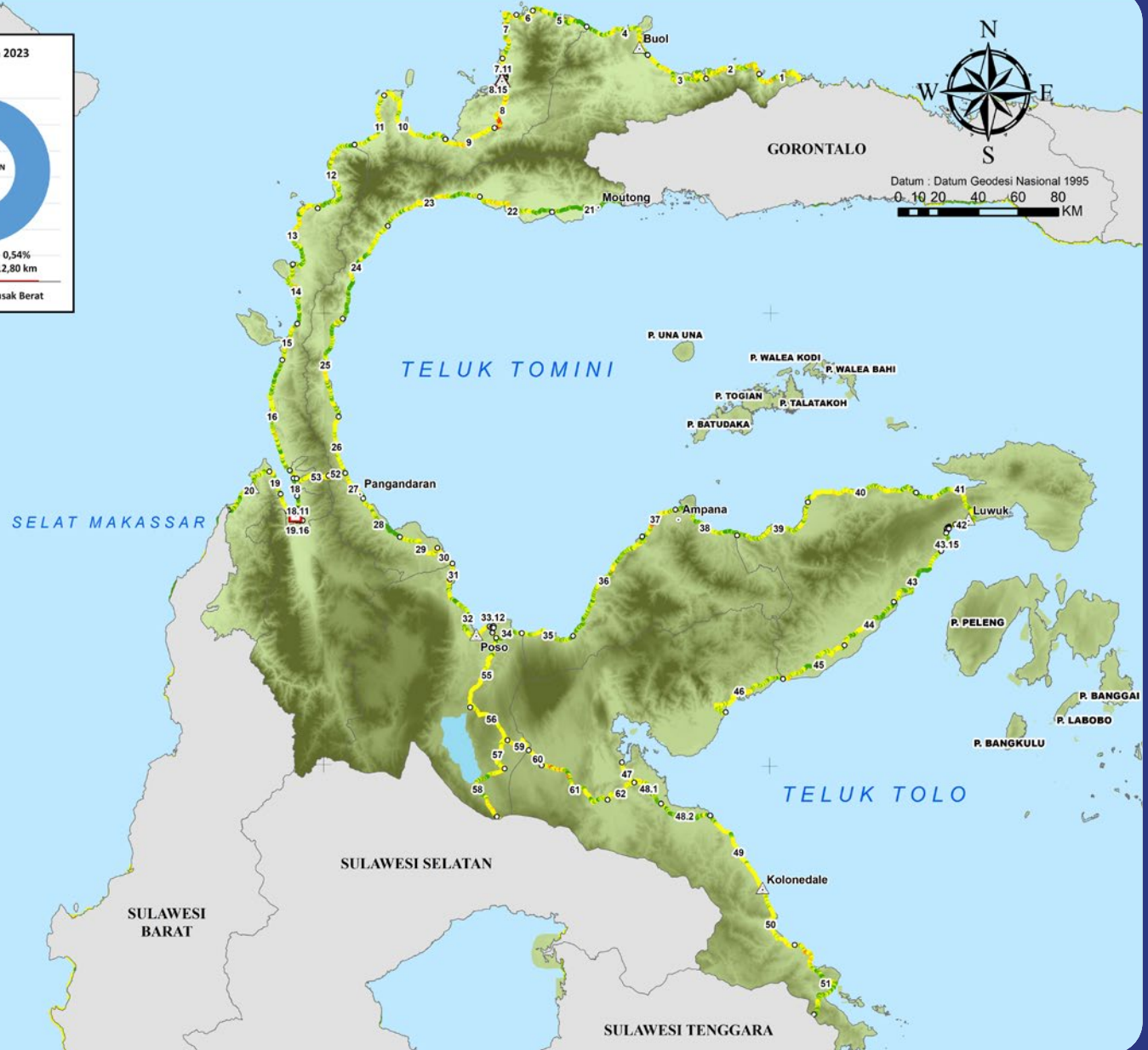
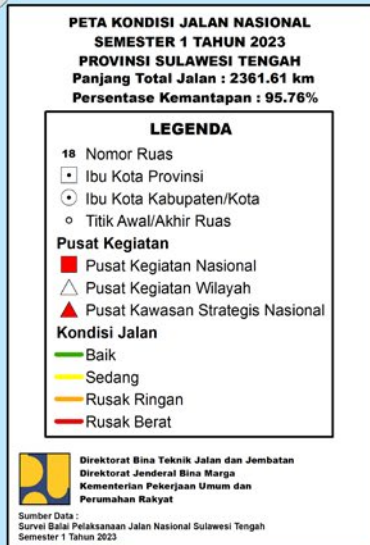
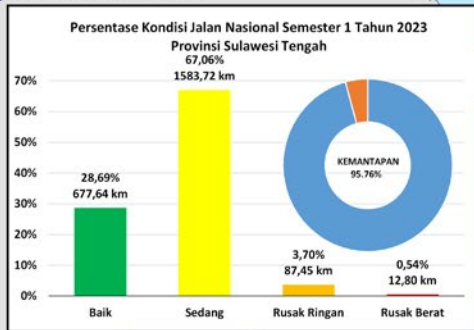




PROVINSI

# SULAWESI TENGAH

PETA  
KONDISI  
JALAN  
NASIONAL





PROVINSI

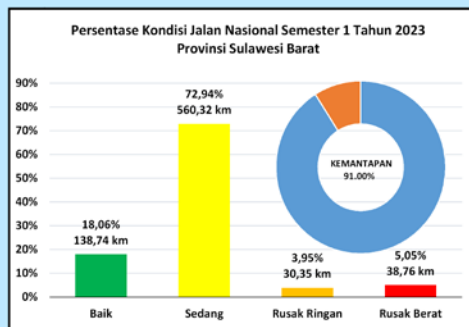
# SULAWESI BARAT

## PETA KONDISI JALAN NASIONAL

SULAWESI  
TIMUR



Datum : Datum Geodesi Nasional 1995  
0 5 10 20 30 40 50  
KM



SELAT MAKASSAR

SULAWESI TENGAH

**PETA KONDISI JALAN NASIONAL  
SEMESTER 1 TAHUN 2023  
PROVINSI SULAWESI BARAT**  
Panjang Total Jalan : 768.17 km  
Persentase Kemandapan : 91.00%

**LEGENDA**

- 18 Nomor Ruas
- Ibu Kota Provinsi
- Ibu Kota Kabupaten/Kota
- Titik Awal/Akhir Ruas
- Pusat Kegiatan**
  - Pusat Kegiatan Nasional
  - △ Pusat Kegiatan Wilayah
  - ▲ Pusat Kawasan Strategis Nasional
- Kondisi Jalan**
  - Baik
  - Sedang
  - Rusak Ringan
  - Rusak Berat



Direktorat Bina Teknik Jalan dan Jembatan  
Direktorat Jenderal Bina Marga  
Kementerian Pekerjaan Umum dan  
Perumahan Rakyat

Sumber Data :  
Survei Balai Besar Pelaksanaan Jalan Nasional Sulawesi Barat  
Semester 1 Tahun 2023



SULAWESI SELATAN



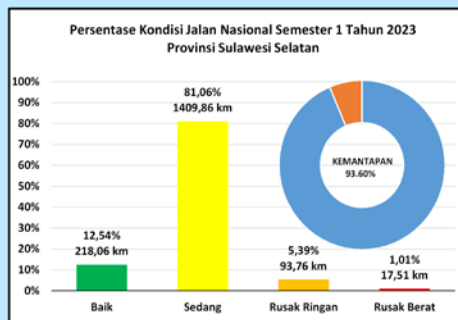
PROVINSI

# SULAWESI SELATAN

PETA  
KONDISI  
JALAN  
NASIONAL



Datum : Datum Geodesi Nasional 1995  
0 10 20 40 60 80  
KM



**PETA KONDISI JALAN NASIONAL SEMESTER 1 TAHUN 2023 PROVINSI SULAWESI SELATAN**  
Panjang Total Jalan : 1739.20 km  
Persentase Kemantapan : 93.60%

- LEGENDA**
- 18 Nomor Ruas
  - Ibu Kota Provinsi
  - Ibu Kota Kabupaten/Kota
  - Titik Awal/Akhir Ruas
  - Pusat Kegiatan**
    - Pusat Kegiatan Nasional
    - Pusat Kegiatan Wilayah
    - Pusat Kawasan Strategis Nasional
  - Kondisi Jalan**
    - Baik
    - Sedang
    - Rusak Ringan
    - Rusak Berat



Sumber Data :  
Survei Balai Besar Pelaksanaan Jalan Nasional Sulawesi Selatan Semester 1 Tahun 2023



LAUT MAKASSAR

TELUK BONE

P. Selayar

**PETA  
KONDISI  
JALAN  
NASIONAL**



PROVINSI

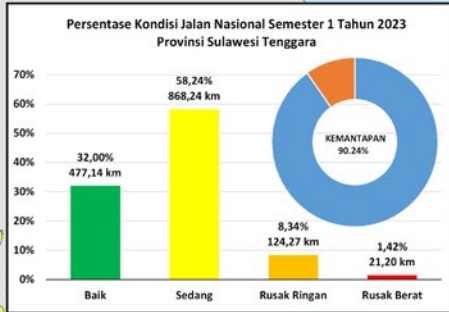
**SULAWESI TENGGARA**



SULAWESI SELATAN



Datum : Datum Geodesi Nasional 1995  
0 5 10 20 30 40 50 60  
KM



**PETA KONDISI JALAN NASIONAL SEMESTER 1 TAHUN 2023 PROVINSI SULAWESI TENGGARA**  
Panjang Total Jalan : 1490.84 km  
Persentase Kemandapan : 90.24%

**LEGENDA**

- 18 Nomor Ruas
- Ibu Kota Provinsi
- Ibu Kota Kabupaten/Kota
- Titik Awal/Akhir Ruas

**Pusat Kegiatan**

- Pusat Kegiatan Nasional
- Pusat Kegiatan Wilayah
- Pusat Kawasan Strategis Nasional

**Kondisi Jalan**

- Baik
- Sedang
- Rusak Ringan
- Rusak Berat

**Direktorat Bina Teknik Jalan dan Jembatan**  
Direktorat Jenderal Bina Marga  
Kementerian Pekerjaan Umum dan Perumahan Rakyat

Sumber Data :  
Survei Balai Pelaksanaan Jalan Nasional Sulawesi Tenggara  
Semester 1 Tahun 2023



TELUK BONE

TELUK TOLO

P. Wowoni

P. Buton

Buranga

P. Muna

Raha

P. Kabaena

Wangi-Wangi

Pasarwajo

P. Kaledupa

LAUT FLORES



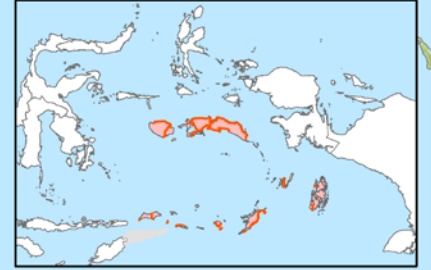
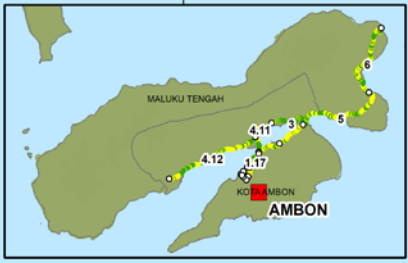
PROVINSI

**MALUKU I**

**PETA  
KONDISI  
JALAN  
NASIONAL**



Datum : Datum Geodesi Nasional 1995  
 0 10 20 40 60 80 KM



**PETA KONDISI JALAN NASIONAL SEMESTER 1 TAHUN 2023 PROVINSI MALUKU**  
 Panjang Total Jalan : 1850,22 km  
 Persentase Kemantapan : 91,47%

**LEGENDA**

- 18 Nomor Ruas
- Ibu Kota Provinsi
- Ibu Kota Kabupaten/Kota
- Titik Awal/Akhir Ruas

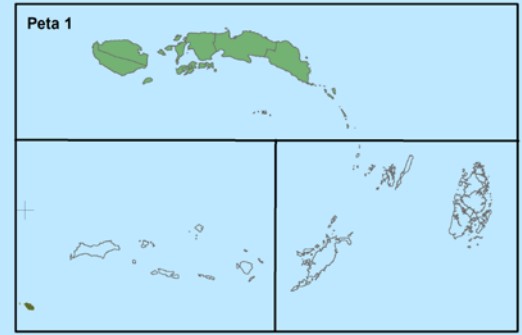
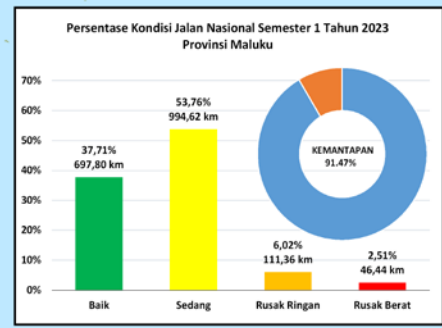
**Pusat Kegiatan**

- Pusat Kegiatan Nasional
- △ Pusat Kegiatan Wilayah
- ▲ Pusat Kawasan Strategis Nasional

**Kondisi Jalan**

- Baik
- Sedang
- Rusak Ringan
- Rusak Berat

**Sumber Data :**  
 Survei Balai Pelaksanaan Jalan Nasional Maluku Semester 1 Tahun 2023



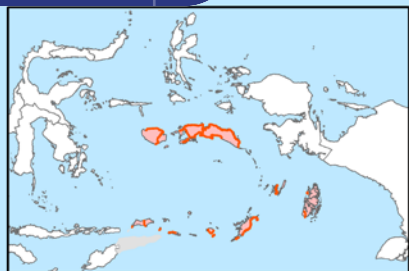


PROVINSI

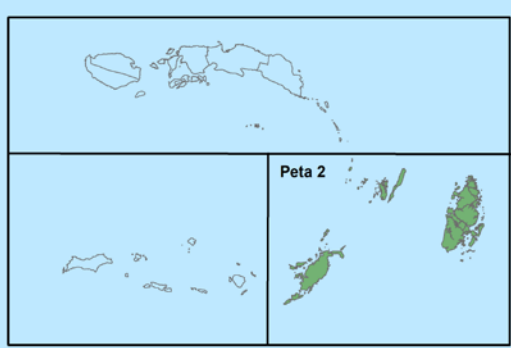
**MALUKU II**

**PETA  
KONDISI  
JALAN  
NASIONAL**

SEMESTER



Datum : Datum Geodesi Nasional 1995  
 0 12.5 25 50 75 100  
 KM



**PETA KONDISI JALAN NASIONAL SEMESTER 1 TAHUN 2023 PROVINSI MALUKU**  
 Panjang Total Jalan : 1850.22 km  
 Persentase Kemandapan : 91.47%

**LEGENDA**

- 18 Nomor Ruas
- ▣ Ibu Kota Provinsi
- Ibu Kota Kabupaten/Kota
- Titik Awal/Akhir Ruas

**Pusat Kegiatan**

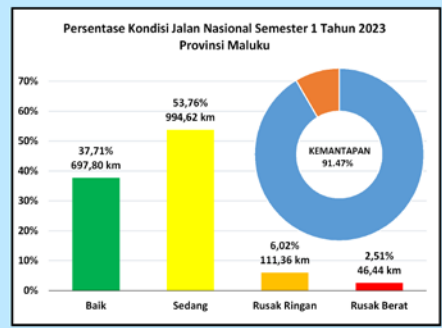
- Pusat Kegiatan Nasional
- △ Pusat Kegiatan Wilayah
- ▲ Pusat Kawasan Strategis Nasional

**Kondisi Jalan**

- Baik
- Sedang
- Rusak Ringan
- Rusak Berat

**Direktorat Bina Teknik Jalan dan Jembatan**  
**Direktorat Jenderal Bina Marga**  
**Kementerian Pekerjaan Umum dan Perumahan Rakyat**

Sumber Data :  
 Survei Balai Pelaksanaan Jalan Nasional Maluku  
 Semester 1 Tahun 2023

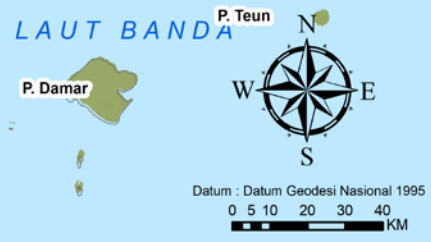




PROVINSI

**MALUKU III**

**PETA  
KONDISI  
JALAN  
NASIONAL**



**PETA KONDISI JALAN NASIONAL SEMESTER 1 TAHUN 2023 PROVINSI MALUKU**  
**Panjang Total Jalan : 1850,22 km**  
**Persentase Kemantapan : 91,47%**

**LEGENDA**

- 18 Nomor Ruas
- Ibu Kota Provinsi
- Ibu Kota Kabupaten/Kota
- Titik Awal/Akhir Ruas

**Pusat Kegiatan**

- Pusat Kegiatan Nasional
- △ Pusat Kegiatan Wilayah
- ▲ Pusat Kawasan Strategis Nasional

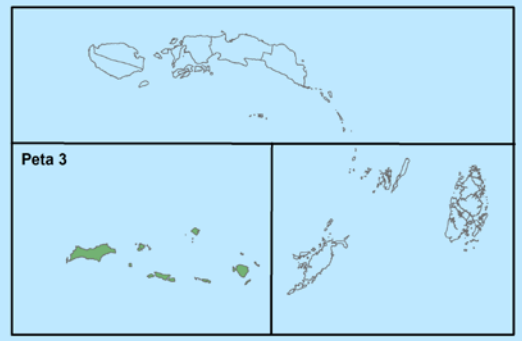
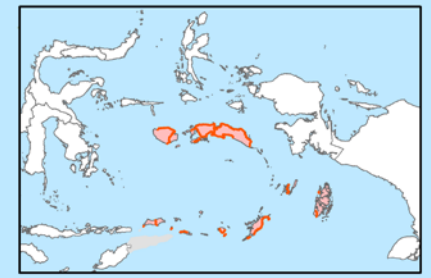
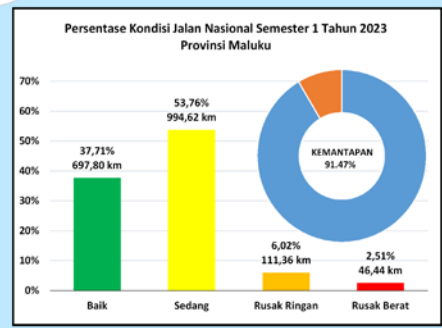
**Kondisi Jalan**

- Baik
- Sedang
- Rusak Ringan
- Rusak Berat

**Direktorat Bina Teknik Jalan dan Jembatan**  
**Direktorat Jenderal Bina Marga**  
**Kementerian Pekerjaan Umum dan Perumahan Rakyat**

**Sumber Data :**  
 Survei Balai Pelaksanaan Jalan Nasional Maluku Semester 1 Tahun 2023

Timor Leste



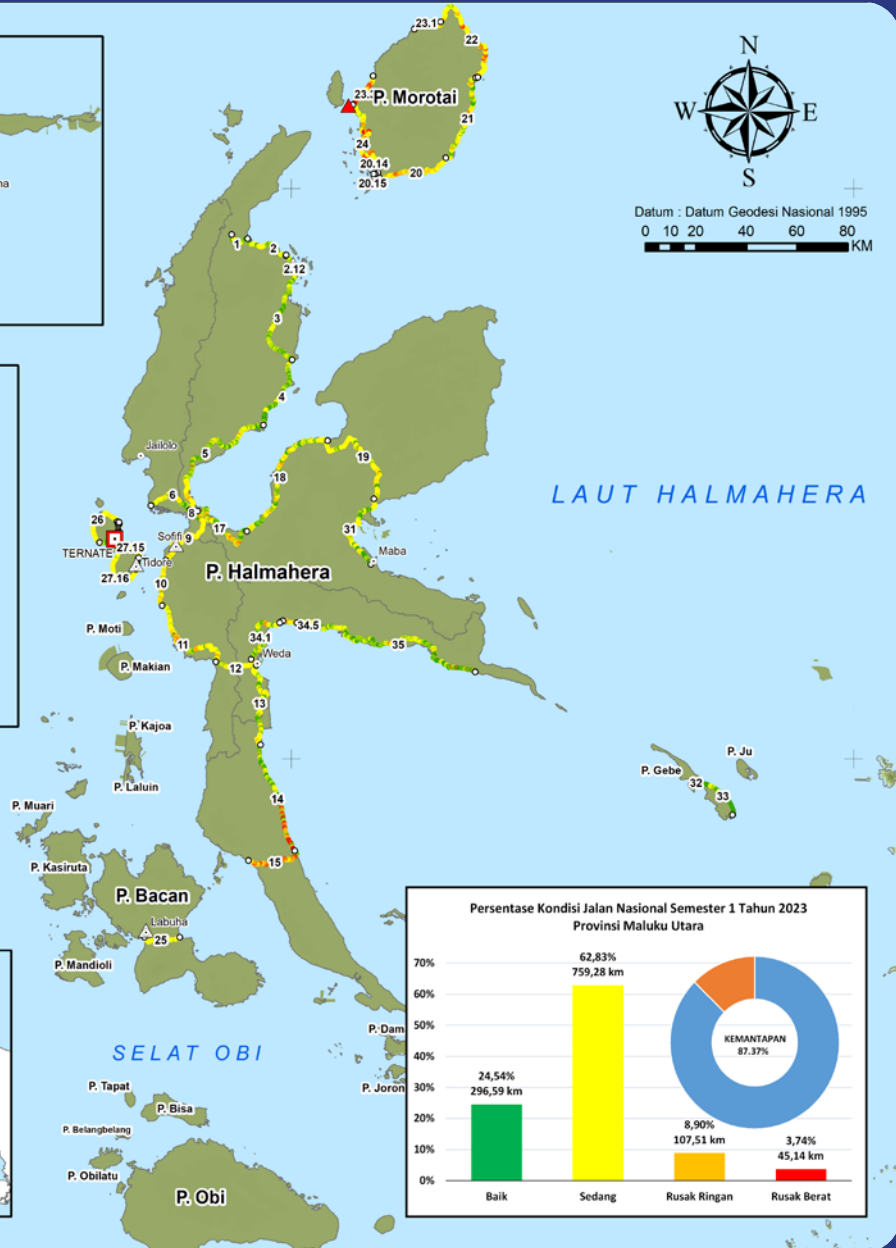
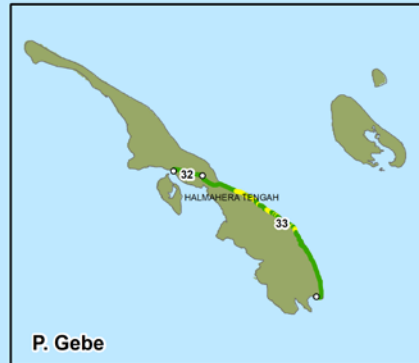
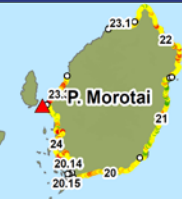
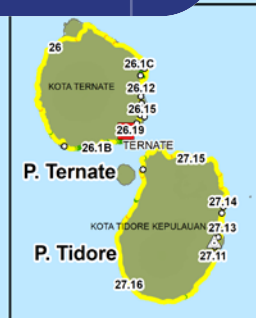


PROVINSI

**MALUKU UTARA**

**PETA  
KONDISI  
JALAN  
NASIONAL**





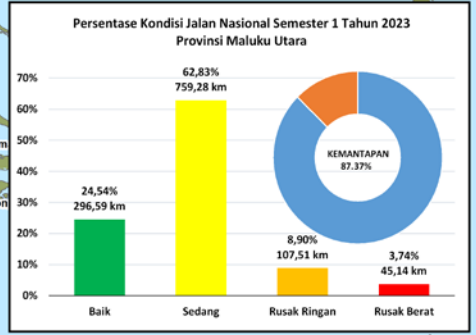
Datum : Datum Geodesi Nasional 1995  
 0 10 20 40 60 80 KM

**PETA KONDISI JALAN NASIONAL SEMESTER 1 TAHUN 2023 PROVINSI MALUKU UTARA**  
 Panjang Total Jalan : 1208.50 km  
 Persentase Kemantapan : 87.37%

- LEGENDA**
- 18 Nomor Ruas
  - Ibu Kota Provinsi
  - Ibu Kota Kabupaten/Kota
  - Titik Awal/Akhir Ruas
  - Pusat Kegiatan**
    - Pusat Kegiatan Nasional
    - ▲ Pusat Kegiatan Wilayah
    - ▲ Pusat Kawasan Strategis Nasional
  - Kondisi Jalan**
    - Baik
    - Sedang
    - Rusak Ringan
    - Rusak Berat

Direktorat Bina Teknik Jalan dan Jembatan  
 Direktorat Jenderal Bina Marga  
 Kementerian Pekerjaan Umum dan Perumahan Rakyat

Sumber Data :  
 Survei Balok Besar Pelaksanaan Jalan Nasional Maluku Utara Semester 1 Tahun 2023

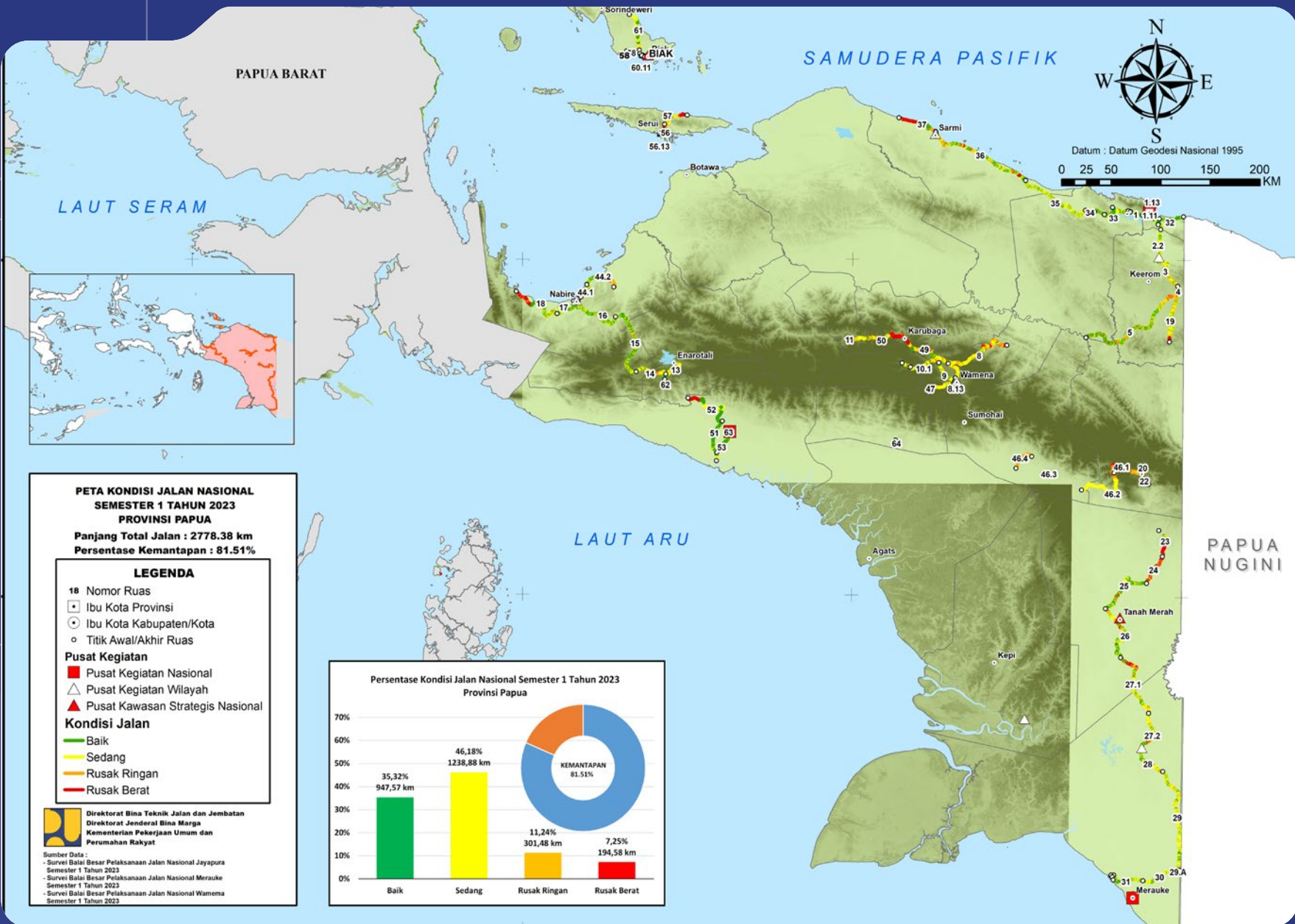




PROVINSI

**PAPUA**

**PETA  
KONDISI  
JALAN  
NASIONAL**



**PETA KONDISI JALAN NASIONAL SEMESTER 1 TAHUN 2023 PROVINSI PAPUA**

**Panjang Total Jalan : 2778.38 km**  
**Persentase Kemandapan : 81.51%**

**LEGENDA**

- 18 Nomor Ruas
- ▣ Ibu Kota Provinsi
- Ibu Kota Kabupaten/Kota
- Titik Awal/Akhir Ruas

**Pusat Kegiatan**

- Pusat Kegiatan Nasional
- ▲ Pusat Kegiatan Wilayah
- ▲ Pusat Kawasan Strategis Nasional

**Kondisi Jalan**

- Baik
- Sedang
- Rusak Ringan
- Rusak Berat

**Direktorat Bina Teknik Jalan dan Jembatan**  
**Direktorat Jenderal Bina Marga**  
**Kementerian Pekerjaan Umum dan Perumahan Rakyat**

**Sumber Data :**  
 - Survei Balai Besar Pelaksanaan Jalan Nasional Jayapura Semester 1 Tahun 2023  
 - Survei Balai Besar Pelaksanaan Jalan Nasional Merauke Semester 1 Tahun 2023  
 - Survei Balai Besar Pelaksanaan Jalan Nasional Wamena Semester 1 Tahun 2023





PROVINSI

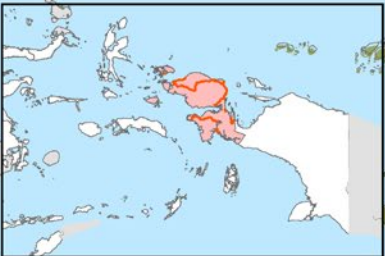
**PAPUA BARAT**

**PETA  
KONDISI  
JALAN  
NASIONAL**

SAMUDERA PASIFIK



Datum : Datum Geodesi Nasional 1995  
0 15 30 60 90 120  
KM



**PETA KONDISI JALAN NASIONAL SEMESTER 1 TAHUN 2023 PROVINSI PAPUA BARAT**

**Panjang Total Jalan : 1335.27 km**  
**Persentase Kemandapan : 82.88%**

**LEGENDA**

- 18 Nomor Ruas
- Ibu Kota Provinsi
- Ibu Kota Kabupaten/Kota
- Titik Awal/Akhir Ruas

**Pusat Kegiatan**

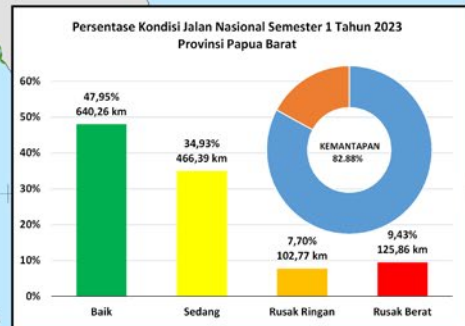
- Pusat Kegiatan Nasional
- Pusat Kegiatan Wilayah
- Pusat Kawasan Strategis Nasional

**Kondisi Jalan**

- Baik
- Sedang
- Rusak Ringan
- Rusak Berat

Direktorat Bina Teknik Jalan dan Jembatan  
Direktorat Jenderal Bina Marga  
Kementerian Pekerjaan Umum dan Perumahan Rakyat

Sumber Data :  
Survei Balai Pelaksanaan Jalan Nasional Papua Barat  
Semester 1 Tahun 2023



LAUT ARU

PAPUA

A thick yellow vertical bar on the left side of the page, with a slight curve at the bottom.

# **BUKU KONDISI JALAN NASIONAL**

**2023 SEMESTER I**